

CONHEÇA MELHOR SEU BAIRRO

POTENGI



Prefeitura Municipal de Natal
Secretaria Municipal de Meio Ambiente e Urbanismo
www.natal.rn.gov.br/semurb



CONHEÇA MELHOR SEU BAIRRO

POTENGI

PREFEITURA MUNICIPAL DE NATAL

Paulo Eduardo da Costa Freire
PREFEITO

SECRETARIA MUNICIPAL DE MEIO AMBIENTE E URBANISMO

Sueldo Florêncio de Medeiros Costa
SECRETÁRIO

Carlos Eduardo Pereira da Hora
SEC. ADJUNTO DE INFORMAÇÃO, PLANEJAMENTO URBANÍSTICO E AMBIENTAL

Carlos Ney de Souza Nascimento Junior
SEC. ADJUNTO DE FISCALIZAÇÃO E LICENCIAMENTO

Eugênio Carlos dos Santos Bezerra
SEC. ADJUNTO DE GESTÃO AMBIENTAL

Fernando Antonio Carneiro de Medeiros
DIRETOR DO DEPARTAMENTO DE INFORMAÇÃO, PESQUISA E ESTATÍSTICA

EQUIPE TÉCNICA DE ELABORAÇÃO

Carlos Eduardo Pereira da Hora (Coordenador)
Fernando Antonio Carneiro de Medeiros
Luciano Fábio Dantas Capistrano

ESTAGIÁRIOS

Anna Luiza Conegundes
Jéssyka Maria Batista
Joabe da Costa e Silva Oliveira

PROJETO GRÁFICO E DIAGRAMAÇÃO

Anna Luiza Conegundes/Fernando Medeiros

FOTOGRAFIAS DE CAPA, CONTRACAPA E ABERTURA DE CAPÍTULOS

Esdras Rebouças Nobre/Acervo SEMURB

POTENGI

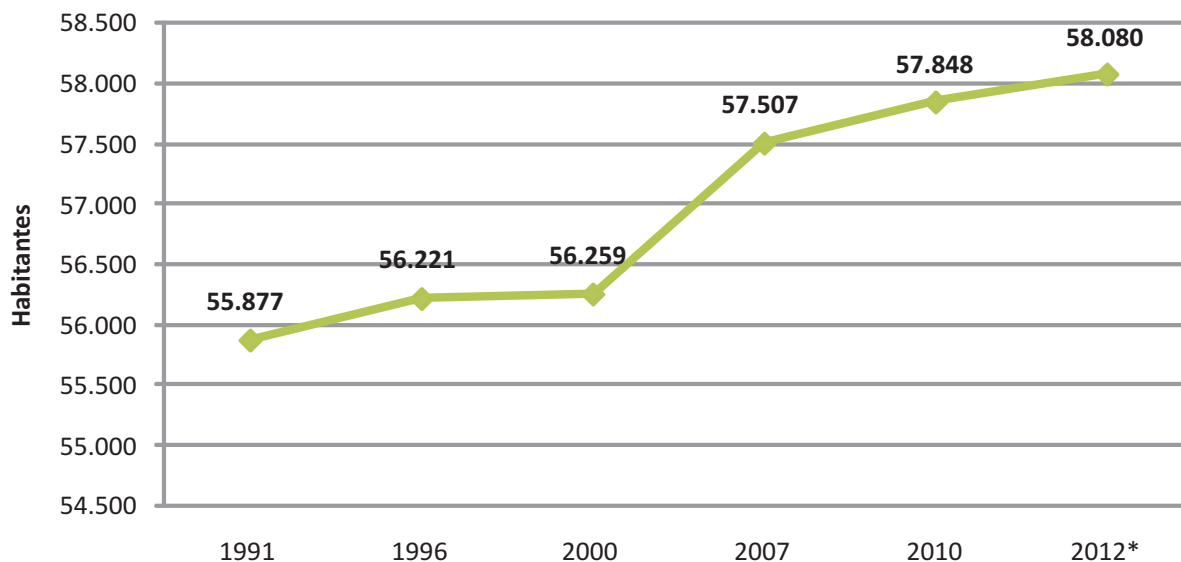
A origem deste topônimo está no nosso maior rio, o Potengi. Rio pequeno no seu nascedouro, mas gigante ao encontrar o mar. Cascudo (1968, p.117) em Nomes da Terra, informa a presença dos índios potiguaras nas margens esquerda do rio Potengi. Ainda, conforme, Câmara Cascudo, os Potiguaras eram apelidados comedores de camarões, de poti-guara.

O Potengi é um dos maiores bairros da Região Administrativa Norte, formado por diversos conjuntos. Sua ocupação foi iniciada em 1975 com a construção do conjunto Potengi, o mais antigo da região Norte.



Fotos: Gustavo Gabriel

Gráfico 148 – Evolução da População de Potengi – 1991–2012



Fonte: Gráfico elaborado pela SEMURB – Secretaria Municipal de Meio Ambiente e Urbanismo, com base nos dados do IBGE – Instituto Brasileiro de Estatística e Geografia – 2011.
*Conforme Estimativa da População de Natal (IBGE, 2012).

POTENGI

Mapa - Limites do Bairro Potengi



LOCALIZAÇÃO

Região Administrativa Norte

LIMITES

Norte: Lagoa azul
 Sul: Salinas / Igapó
 Leste: Pajuçara / Redinha
 Oeste: Nossa Senhora da Apresentação

LOCALIDADES

Inexistentes

ÁREA, DOMICÍLIOS, POPULAÇÃO E DENSIDADE DEMOGRÁFICA

POTENGI								
LEI DE CRIAÇÃO	ÁREA (Ha)	DOMICÍLIOS PARTICULARES PERMANENTES 2000	DOMICÍLIOS PARTICULARES PERMANENTES 2010	TAXA DE CRESCIMENTO DOMICÍLIOS PART. PERM. (2000-2010)	POPULAÇÃO RESIDENTE 2000	POPULAÇÃO RESIDENTE 2010	TAXA DE CRESCIMENTO POPULAÇÃO RESIDENTE (2000-2010)	DENSIDADE DEMOGRAFICA 2010 (hab/ha)
4.330/93	799.87	13.505	16.309	1.90	56.259	57.848	0.28	72.32

Fonte: Tabela e Gráfico elaborados pela Secretaria Municipal de Meio Ambiente e Urbanismo – SEMURB, com base nos dados do Instituto Brasileiro de Geografia e Estatística-IBGE (Censos 2000 e 2010).

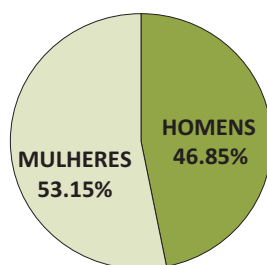
MÉDIA DE MORADORES POR DOMICÍLIO - 2010

POTENGI		
DOMICÍLIOS PARTICULARES PERMANENTES	MORADORES EM DOMICÍLIOS PART. PERMANENTES	MÉDIA DE MORADORES POR DOMICÍLIO
16.309	57.534	3.53

Fonte: Tabela elaborada pela Secretaria Municipal de Meio Ambiente e Urbanismo – SEMURB, com base nos dados do Instituto Brasileiro de Geografia e Estatística-IBGE (Censo 2010).

POPULAÇÃO POR SEXO - 2010

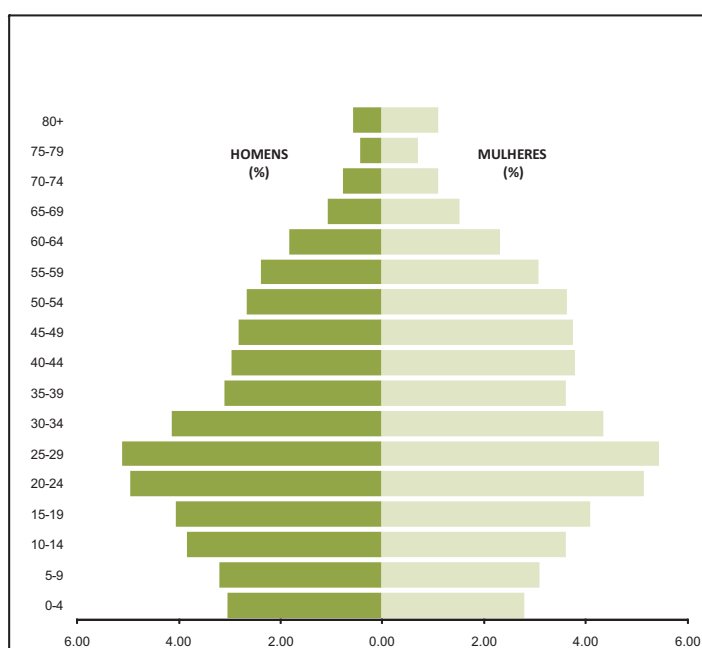
POTENGI		
SEXO	POPULAÇÃO RESIDENTE (PESSOAS)	POPULAÇÃO RESIDENTE (PERCENTUAL)
HOMENS	27.104	46.85
MULHERES	30.744	53.15
TOTAL	57.848	100.00



Fonte: Tabela e Gráfico elaborados pela Secretaria Municipal de Meio Ambiente e Urbanismo – SEMURB, com base nos dados do Instituto Brasileiro de Geografia e Estatística-IBGE (Censo 2010).

POPULAÇÃO POR FAIXAS ETÁRIAS - 2010

POTENGI		
FAIXA ETÁRIA	POPULAÇÃO RESIDENTE	
	HOMENS	MULHERES
0 a 4 anos	1.759	1.612
5 a 9 anos	1.852	1.786
10 a 14 anos	2.212	2.093
15 a 19 anos	2.348	2.361
20 a 24 anos	2.865	2.975
25 a 29 anos	2.948	3.151
30 a 34 anos	2.389	2.519
35 a 39 anos	1.791	2.089
40 a 44 anos	1.715	2.192
45 a 49 anos	1.634	2.167
50 a 54 anos	1.534	2.103
55 a 59 anos	1.370	1.775
60 a 64 anos	1.054	1.344
65 a 69 anos	614	885
70 a 74 anos	440	639
75 a 79 anos	251	414
80 a 89 anos	281	528
90 a 99 anos	43	104
100 anos ou mais	4	7
TOTAL	27.104	30.744

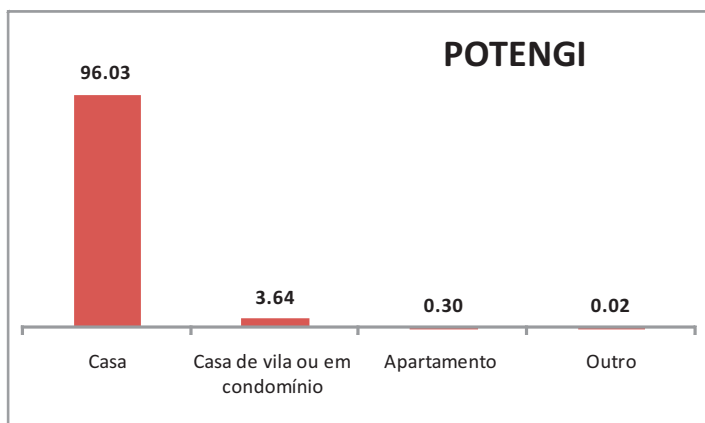


Fonte: Tabela e Gráfico elaborados pela Secretaria Municipal de Meio Ambiente e Urbanismo – SEMURB, com base nos dados do Instituto Brasileiro de Geografia e Estatística-IBGE (Censo 2010).

TIPOS DE DOMICÍLIO - 2010

BAIRRO POTENGI	
DOMICÍLIOS PARTICULARES PERMANENTES POR TIPO	%
Casa	96.03
Casa de vila ou em condomínio	3.64
Apartamento	0.30
Outro	0.02
Total	100.00

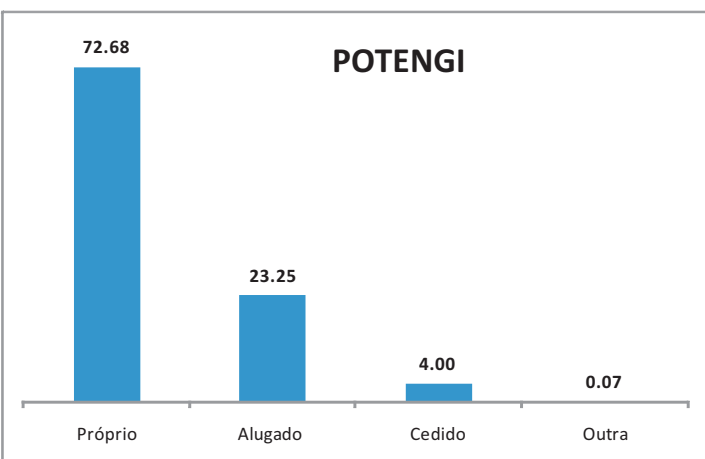
Fonte: Tabela e Gráfico elaborados pela Secretaria Municipal de Meio Ambiente e Urbanismo – SEMURB, com base nos dados do Instituto Brasileiro de Geografia e Estatística-IBGE (Censo 2010).



CONDIÇÃO DE OCUPAÇÃO DOS DOMICÍLIOS - 2010

BAIRRO POTENGI	
CONDIÇÃO DE OCUPAÇÃO DOS DOMICÍLIOS PARTICULARES PERMANENTES	%
Próprio	72.68
Alugado	23.25
Cedido	4.00
Outra	0.07
Total	100.00

Fonte: Tabela e Gráfico elaborados pela Secretaria Municipal de Meio Ambiente e Urbanismo – SEMURB, com base nos dados do Instituto Brasileiro de Geografia e Estatística-IBGE (Censo 2010).



CARACTERÍSTICAS DO ENTORNO DOS DOMICÍLIOS - 2010

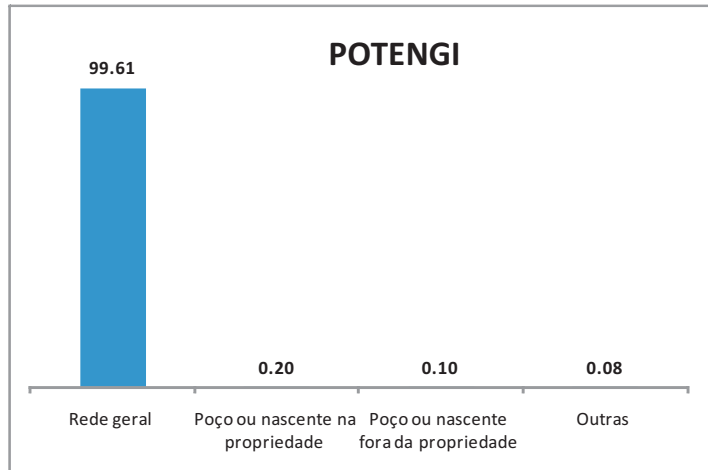
POTENGI			
DOMICÍLIOS PARTICULARES PERMANENTES EM ÁREAS COM ORDENAMENTO URBANO REGULAR, POR CARACTERÍSTICAS DO ENTORNO - 2010 (VALORES EM PERCENTUAIS)			
CARACTERÍSTICA	CONDIÇÃO (%)		
	EXISTE	NÃO EXISTE	TOTAL
IDENTIFICAÇÃO DE LOGRADOURO	64.63	35.37	100.00
ILUMINAÇÃO PÚBLICA	99.31	0.69	100.00
PAVIMENTAÇÃO	93.11	6.89	100.00
CALÇADA	91.18	8.82	100.00
MEIO-FIO/GUIA	84.10	15.90	100.00
BUEIRO/BOCA-DE-LOBO	13.81	86.19	100.00
RAMPA PARA CADEIRANTE	1.39	98.61	100.00
ARBORIZAÇÃO	45.96	54.04	100.00
ESGOTO A CÉU ABERTO	36.83	63.17	100.00
LIXO ACUMULADO NOS LOGRADOUROS	17.90	82.10	100.00

Fonte: Tabela elaborada pela Secretaria Municipal de Meio Ambiente e Urbanismo – SEMURB, com base nos dados do Instituto Brasileiro de Geografia e Estatística-IBGE (Censo 2010).

ABASTECIMENTO DE ÁGUA - 2010

BAIRRO POTENGI	
PRINCIPAL FORMA DE ABASTECIMENTO DE ÁGUA NOS DOMICÍLIOS PARTICULARES PERMANENTES	%
Rede geral	99.61
Poço ou nascente na propriedade	0.20
Poço ou nascente fora da propriedade	0.10
Outras	0.08
Total	100.00

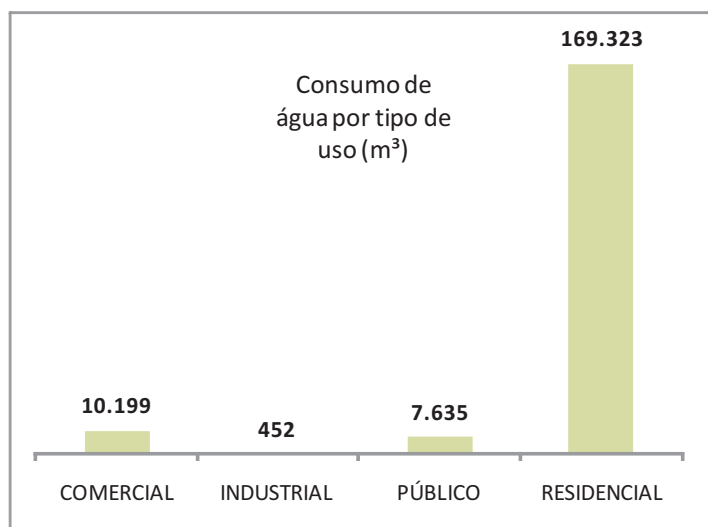
Fonte: Tabela e Gráfico elaborados pela Secretaria Municipal de Meio Ambiente e Urbanismo – SEMURB, com base nos dados do Instituto Brasileiro de Geografia e Estatística-IBGE (Censo 2010).



CONSUMO DE ÁGUA - 2010

CONSUMO DE ÁGUA (MÉDIA MENSAL)		
POTENGI		
TIPO DE USO	CONSUMO (M³)	%
COMERCIAL	10.199	5.44
INDUSTRIAL	452	0.24
PÚBLICO	7.635	4.07
RESIDENCIAL	169.323	90.25
TOTAL	187.608	100.00

Fonte: Tabela e Gráfico elaborados pela Secretaria Municipal de Meio Ambiente e Urbanismo – SEMURB, com base nos dados da Companhia de Águas e Esgotos do Rio Grande do Norte CAERN (média mensal, considerado o período de jan a dez de 2010).



PRODUÇÃO DE LIXO - 2010

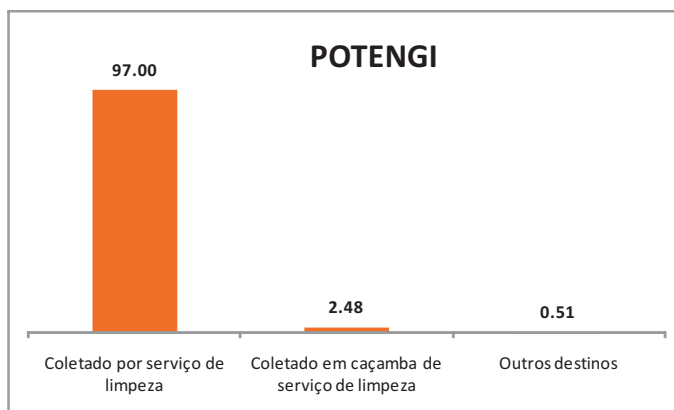
BAIRRO	PRODUÇÃO DIÁRIA DE LIXO DOMICILIAR (Toneladas)
POTENGI	31.25

Fonte: Tabela elaborada pela Secretaria Municipal de Meio Ambiente e Urbanismo – SEMURB, com base nos dados da Companhia de Serviços Urbanos de Natal - URBANA - 2011 (ano de referência: 2010).

DESTINO DO LIXO - 2010

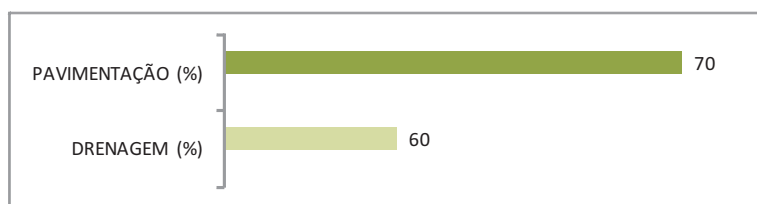
BAIRRO POTENGI	
PRINCIPAL FORMA DE DESTINO DO LIXO NOS DOMICÍLIOS PARTICULARES PERMANENTES	%
Coletado por serviço de limpeza	97.00
Coletado em caçamba de serviço de limpeza	2.48
Outros destinos	0.51
Total	100.00

Fonte: Tabela e Gráfico elaborados pela Secretaria Municipal de Meio Ambiente e Urbanismo – SEMURB, com base nos dados do Instituto Brasileiro de Geografia e Estatística-IBGE (Censo 2010).



DRENAGEM E PAVIMENTAÇÃO - 2011

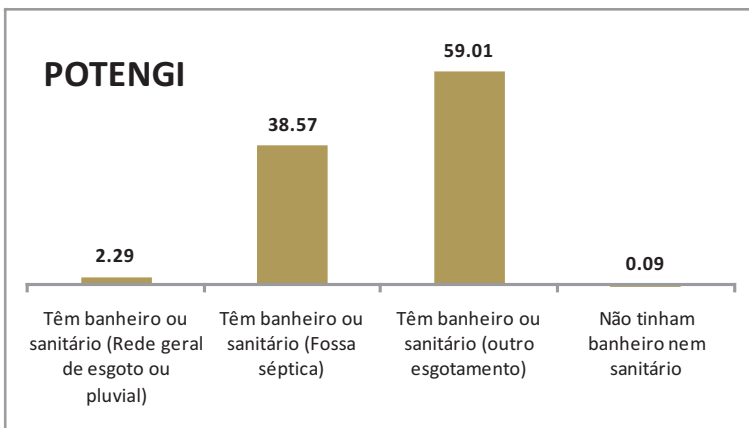
BAIRRO	DRENAGEM (%)	PAVIMENTAÇÃO (%)
POTENGI	60	70



Fonte: Tabela elaborada pela Secretaria Municipal de Meio Ambiente e Urbanismo – SEMURB, com base nos dados da SEMOPI - Secretaria Municipal de Obras Públicas e Infraestrutura - 2011.

ESGOTAMENTO SANITÁRIO - 2010

BAIRRO POTENGI	
PRINCIPAL FORMA DE ESGOTAMENTO SANITÁRIO NOS DOMICÍLIOS PARTICULARES PERMANENTES	%
Têm banheiro ou sanitário (Rede geral de esgoto ou pluvial)	2.29
Têm banheiro ou sanitário (Fossa séptica)	38.57
Têm banheiro ou sanitário (outro esgotamento)	59.01
Não tinham banheiro nem sanitário	0.09
Total	100

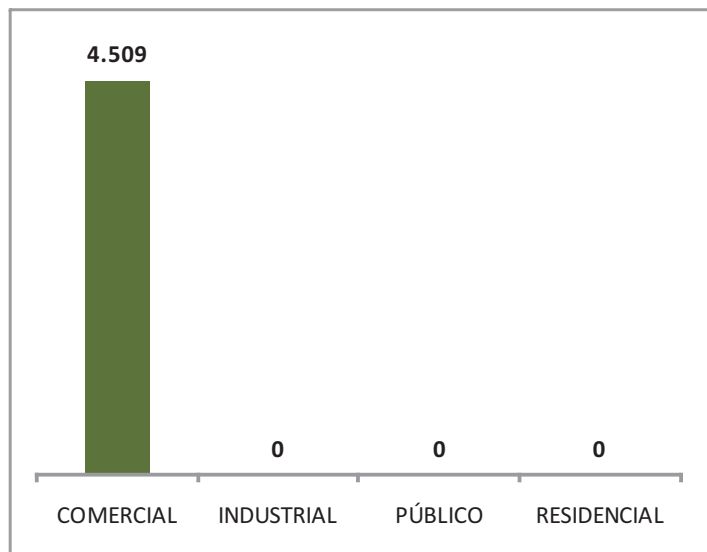


Fonte: Tabela e Gráfico elaborados pela Secretaria Municipal de Meio Ambiente e Urbanismo – SEMURB, com base nos dados do Instituto Brasileiro de Geografia e Estatística-IBGE (Censo 2010).

PRODUÇÃO DE ESGOTO - 2010

PRODUÇÃO DE ESGOTO (MÉDIA MENSAL)		
POTENGI		
TIPO DE USO	PRODUÇÃO (M³)	%
COMERCIAL	4.509	100.00
INDUSTRIAL	0	0.00
PÚBLICO	0	0.00
RESIDENCIAL	0	0.00
TOTAL	4.509	100.00

Fonte: Tabela e Gráfico elaborados pela Secretaria Municipal de Meio Ambiente e Urbanismo – SEMURB, com base nos dados da Companhia de Águas e Esgotos do Rio Grande do Norte CAERN (média mensal, considerado o período de jan a dez de 2010).

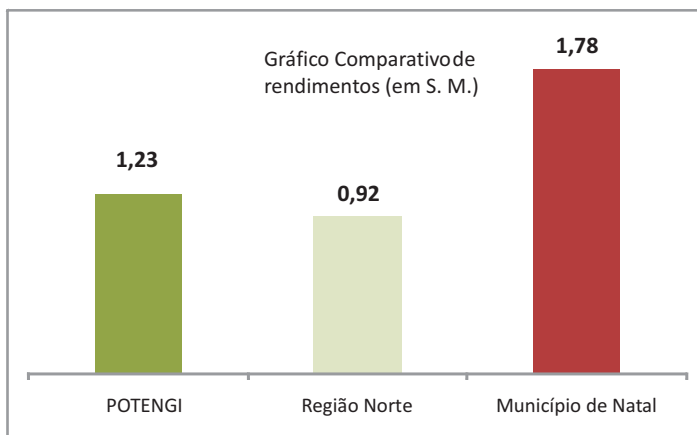


ASPECTOS SOCIOECONÔMICOS

RENDIMENTO NOMINAL MÉDIO MENSAL DAS PESSOAS DE 10 ANOS OU MAIS DE IDADE

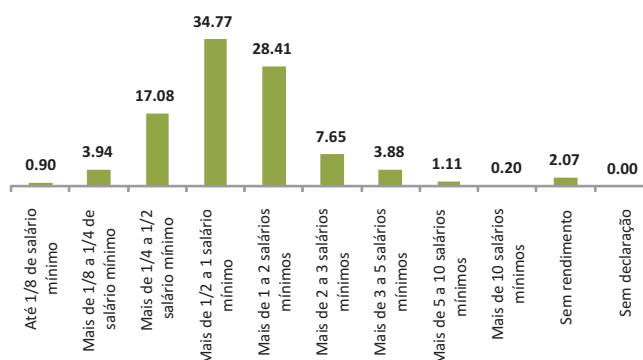
BAIRRO	VALOR DO RENDIMENTO NOMINAL MÉDIO MENSAL (em salários mínimos)
POTENGI	1,23

Fonte: Tabela e Gráfico elaborados pela Secretaria Municipal de Meio Ambiente e Urbanismo – SEMURB, com base nos dados do Instituto Brasileiro de Geografia e Estatística-IBGE (Censo 2010).
Obs.: Salário mínimo utilizado: R\$ 510,00.



RENDA PER CAPITA NOS DOMICÍLIOS PARTICULARES PERMANENTES

BAIRRO POTENGI	
RENDA MENSAL DOMICILIAR PER CAPITA	%
Até 1/8 de salário mínimo	0.90
Mais de 1/8 a 1/4 de salário mínimo	3.94
Mais de 1/4 a 1/2 salário mínimo	17.08
Mais de 1/2 a 1 salário mínimo	34.77
Mais de 1 a 2 salários mínimos	28.41
Mais de 2 a 3 salários mínimos	7.65
Mais de 3 a 5 salários mínimos	3.88
Mais de 5 a 10 salários mínimos	1.11
Mais de 10 salários mínimos	0.20
Sem rendimento	2.07
Sem declaração	0.00
Total	100

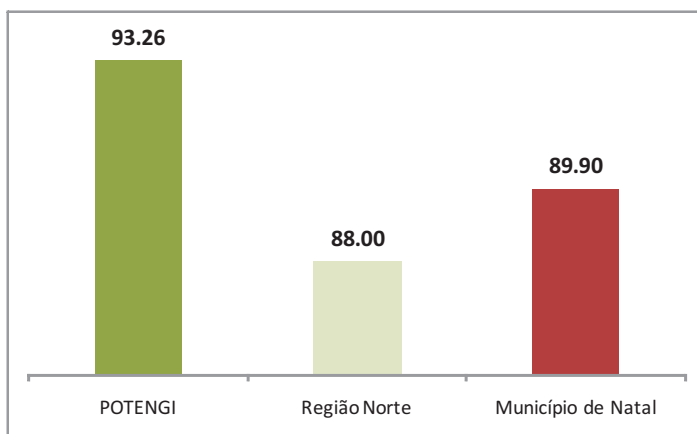


Fonte: Tabela e Gráfico elaborados pela Secretaria Municipal de Meio Ambiente e Urbanismo – SEMURB, com base nos dados do Instituto Brasileiro de Geografia e Estatística-IBGE (Censo 2010).
Obs.: Salário mínimo utilizado: R\$ 510,00.

TAXA DE ALFABETIZAÇÃO

BAIRRO	TAXA DE ALFABETIZAÇÃO - PESSOAS DE 5 ANOS OU MAIS DE IDADE (%)
POTENGI	93.26

Fonte: Tabela e Gráfico elaborados pela Secretaria Municipal de Meio Ambiente e Urbanismo – SEMURB, com base nos dados do Instituto Brasileiro de Geografia e Estatística-IBGE (Censo 2010).
Obs.: Salário mínimo utilizado: R\$ 510,00



MAPA - INFRAESTRUTURA E EQUIPAMENTOS URBANOS



INFRAESTRUTURA E EQUIPAMENTOS URBANOS

UNIDADES DE ENSINO - 2011

UNIDADE DE ENSINO	BAIRRO POTENGI	
	NOME	LOCAL
CMEI	CMEI Profª. Maria Cleonice Alves Pontes	Av. Maranguape
	CMEI Paulina Engrácia de Faria	Rua Laurentino
	CMEI Profª. Marluce Carlos de Melo	Rua Volta Redonda
	CMEI Selva Lopes	Rua Porto de Ilhéus
	CMEI Prof. Antônio G. de Melo	Praça Araunana
	CMEI Profª. Rosalba Dias de Barros	Rua Carambéi, 95 - Conj. Santarém
Creche Particular	Creche Educativa Educacao Infantil Ltda - Me	Avenida Acarau, 456
Escola Estadual	Esc. Est. Prof. Josino Macedo	Rua Limoeiro do Norte
	Esc. Est. Peregrino Júnior	Rua Rio do Sul
	Esc. Est. Walter D. Pereira	Avenida Blumenal
	Esc. Est. Rômulo Wanderley	Rua Piratinga
	Esc. Est. Prof. Varela Barca	Rua Serra do Botucatu
	Esc. Est. Gal. Dióscoro Vale	Rua Angra dos Reis
	Esc. Est. 15 de outubro	Avenida das Fronteiras
	Esc. Est. Prof. Antônio Fagundes	Avenida das Fronteiras
	Esc. Est. Dom José Adelino Dantas	Rua Bragantina
	Esc. Est. Padre João Maria	Largo do Eucalipto
	Centro Educacional Alferes Tiradentes	Rua Dr. João Medeiros Filho
Con Luiz Wanderley	Rua Marialva	
Escola Federal	Centro Federal de Ed. Tecnológica do RN - Un. Zona Norte	Rua Brusque, 296
Escola Municipal	Esc. Mun. Iapissara Aguiar	Rua Ilhéus
	Esc. Mun. Monsenhor José Alves Landim	Rua ReTírolândia
	Esc. Mun. Prof. José do Patrocínio	Avenida Mangabeira
	Esc. Mun. Profª. Adelina Fernandes	Rua Angra dos Reis
	Esc. Mun. Profª. M. Madalena X. de Andrade	Rua Votuporanga
	Esc. Mun. Profª. Malvina Cosme	Rua Paranduva
	Esc. Mun. Profª. Palmira de Souza	Rua Volta Redonda
	Esc. Mun. Santa Catarina	Rua Profª. Maria Arlete de Lima Nascimento
Escola Particular	Colegio Ferreira Brandao	Pca. Itaituba
	Colegio Encanto Unidade I	Pca. Caucaia
	Colegio Incentivo	Rua Barbalha
	Jd Esc Menino Jesus de Praga	Av Oliveira
	Centro Educacional Progresso	Rua Campo Maior
	Colegio Evolucao de Natal - CEN	Rua Nova Friburgo
	JFC - Expansivo Colegio e Curso	Av. Dr. Joao Medeiros Filho
	Mundial Colegio e Curso Ltda	Av. Acarau
	Centro Educacional Nova Jerusalem	Rua Pedra Branca
	Escola Laura Vicuna	Av Pico do Cabugi
	Jardim Escola Pequeno Mestre	Av das Fronteiras
	Colegio Brasil	Rua Arroio Chui
	Escola Cristo Rei	Rua Salto Veloso
	Faculdade da Crianca	Rua Acopiara
	Centro Educacional Uirapuru	Rua Guaramiranga
	Escola Sesc Paranduva	Rua Paranduva
	Jardim Escola Casinha Feliz	Av Itapetinga
	Jardim Escola o Pais das Letras	Rua do Coqueiro
	Centro Educacional Menino Jesus	Rua Sao Marcelo
	Centro de Aprendizagem Arco Iris Ltda	Av. Rio Doce
	Centro de Ensino Neuzana	Rua Umuarama
	Centro Educativo Renascer	Rua Planalto Atlantico
	Cdf Colegio e Curso	Av Maranguape
	Mundial Colegio e Curso Ed. Inf. e Ens. Fund.	Av Acarau
	Colegio Hipocrates Zona Norte	Avenida Paulistana
	Cade - Centro Avancado de Ensino	Av. Dr. Joao Medeiros Filho
	Centro Educacional Caminho do Saber	Rua Mamoeiro
	Senac - Zona Norte - Natal	Travessa Macae
	Centro Educacional Santo Agostinho	Avenida Dr Jose Francisco da Silva
	Instituto Imas Paulino	Rua Pimenteiros
Exito Sistema de Ensino	Rua Tijucas	
Centro Educacional Logos Ltda	Rua Natividade	

INFRAESTRUTURA E EQUIPAMENTOS URBANOS

UNIDADES DE SAÚDE - 2011

UNIDADE DE SAÚDE	PRESTADORA	ENDEREÇO
CLÍNICA ESPECIALIZADA - ODONTOLOGIA	Clinica Odontológica Infantil I	Av. Itapetinga, s/n
SUBTOTAL	1	
CLÍNICA ESPECIALIZADA - SAÚDE MENTAL	CAPS AD II Norte	Av. Paulista, 2109 - Panatis
SUBTOTAL	1	
POLICLÍNICA	Centro Clínico Asa Norte	Av. Florianópolis, 05
SUBTOTAL	1	
UNIDADE BÁSICA DE SAÚDE	Unidade de Saúde da Família Soledade II	Av. Serra Negra, 2000
	Unidade de Saúde da Família Panatis	Rua da Pimenteiros, s/n
	Unidade de Saúde da Família Potengi	Av. Itapetinga, 02
	Unidade de Saúde da Família de Santarém	Av. das Fronteiras, s/n
	Unidade de Saúde da Família de Santa Catarina	Rua Aracati, 2711 Conj. Panatis
SUBTOTAL	6	
HOSPITAL	Hospital de Custódia	Rua Iguatu, s/n.
	Hospital Santa Catarina	Rua Araguari, s/n Conj. Santa Catarina.
	Maternidade Dr.Leide Morais	Av: das Fronteiras, s/n
SUBTOTAL	3	
UNIDADE DE VIGILÂNCIA À SAÚDE	Centro de Controle de Zoonoses	Av. das Fronteiras, s/n
SUBTOTAL	1	
TOTAL	13	

Fonte: Tabela elaborada pela Secretaria Municipal de Meio Ambiente e Urbanismo – SEMURB, com base nos dados da SMS - Secretaria Municipal de Saúde - 2011.

UNIDADES SEGURANÇA PÚBLICA - 2011

POTENGI	
TIPO	UNIDADE
BASE COMUNITÁRIA	Soledade II
	Hospital Santa Catarina
	Alvorada
SUBTOTAL	2
DELEGACIA DISTRITAL/ESPECIALIZADA	9º Distrito de Polícia Civil
	12º Distrito de Polícia Civil
	2ª Delegacia de Plantão Zona Norte
SUBTOTAL	3
POLICIA MILITAR E UNIDADES SUBORDINADAS	BOPE
	EPMON
	1ª CPM 4ª BPM
	CPRP 4ª BPM
	CPG
SUBTOTAL	5
DELEGACIA DE PLANTÃO	2ª Delegacia de Plantão da Zona Norte
SUBTOTAL	1
UNIDADE PENAL	Cadeia Pública de Natal
	Centro de Detenção Provisória - Zona Norte
	Complexo Penal Dr. João Chaves - feminino
	Complexo Penal Dr. João Chaves - masculino
	Unidade Psiquiátrica de Custódia e Tratamento - UPCT
SUBTOTAL	5
TOTAL	17

Fonte: Tabela elaborada pela Secretaria Municipal de Meio Ambiente e Urbanismo – SEMURB, com base nos dados da SESED - Secretaria de Estado da Segurança Pública e da Defesa Social/RN - 2011.

INFRAESTRUTURA E EQUIPAMENTOS URBANOS

EQUIPAMENTOS URBANOS - 2011

BAIRRO POTENGI		
EQUIPAMENTO	NOME	LOCAL
Feira	Feira do Conjunto Santa Catarina	Rua Saquarema
	Feira do Conjunto Panorama	A. Dr. João Medeiros Filho
	Feira Nova República	Rua Itororó c/ Av. Gov. Antônio de Melo
Horto	Horto Zona Norte	Rua Cantagalo, 1754
Praça	Praça Complexo Esportivo e Cultural	Avenida Dr. João Medeiros Filho c/ Avenida Paulistana
	Praça São Marcos	Rua Alto Santo / Rua Limoeiro do Norte c/ Rua Ilhéus
	Praça Iapiçara Aguiar	Rua Ilhéus / Avenida Guadalupe
	Praça da Paz	Rua Rodeio / Rua Cabo Frio c/ Rua Leblon Régis
	Praça do Coqueiral	Avenida Blumenal c/ Avenida Florianópolis
	Praça do Panorama	Avenida Dr. João Medeiros Filho c/ Rua Tamarineira
	Praça José Sarney	Rua Votuporanga c/ Rua Tapirai
	Praça Arauaná	Avenida Cafeara / Rua Balsa Nova
	Praça Caucaia	Rua Vera Cruz / Rua Tietê
	Praça Sorocaba	Rua Campo Largo/ Rua Ubatuba
	Praça da Bíblia	Rua Ilha de Marajó / Rua Ilha de São Paulo c/ Rua Baía de São José
	Praça Muriaé	Rua Biguaçu / Rua Sapiranga
	Praça Paranaguá	Rua Cruzeiro do Oeste / Rua Maracajaú c/ Rua Paranaguá
	Praça Itapetinga	Avenida Itapetinga c/ Rua Bragantina
	Praça São Joaquim da Barra	Rua Votorantim c/ Rua São Joaquim da Barra
	Praça Sumaré	Rua Várzea Paulista / Rua Uruana
	Praça Bandeirantes	Rua Bandeirantes / Rua Bambui
	Praça Corumbá	Rua Cerro Azul / Rua Curitiba c/ Rua Corumbá
	Praça Iguarassu	Rua Iguatu / Rua Adrianópolis
	Praça Colinas do Potengi	Rua Iguatu c/ Avenida Itapetinga
	Praça das Fruteiras	Rua da Jaqueira / Rua da Bananeira c/ Rua do Abacateiro
	Praça Itaituba	Rua Pindorama / Rua Irecê
	Praça das Mangueiras	Rua Dias D'Ávila c/ Avenida Bahia
	Praça Ecológica João Gomes da Silva	Rua Pedra da Gávea / Avenida Serra Negra
	Praça Julieta Barros	Rua do Limoeiro
	Praça Joaquim Simão	Rua Jaqueira / Rua do Limoeiro
	Praça Tucuruí	Rua Cubatão / Rua Tucuruí
	Praça Sem Identificação	Rua Pedra Branca / Rua Pimenteira

Fonte: Tabela elaborada pela Secretaria Municipal de Meio Ambiente e Urbanismo – SEMURB, com base nos dados da SEMSUR - Secretaria Municipal de Serviços Urbanos - 2011.

UNIDADES DE DESPORTO - 2011

BAIRRO POTENGI	
EQUIPAMENTO DESPORTIVO	LOCAL
Campo ou mini-campo	Avenida Paulistana c/ Av Dr. João Medeiros Filho
	Rua Cabo Frio
	Rua Itapage
	Avenida Guadalupe
	Avenida Florianópolis c/ Avenida Blumenal
	Rua Planalto Central
	Avenida Itapetinga
	Avenida Votuporanga c/ Rua Tapirai
	Rua Ilha de São Paulo
	Rua Santa Fé
Rua Jequié	
Complexo desportivo do Panatís	Av. Dr. João Medeiros Filho
Ginásio	Avenida Pico do Cabugi
Quadra	Avenida Guadalupe
	Avenida Dr. João Medeiros Filho c/ Rua Alto Santo
	Rua da Jaqueira
	Avenida Itapetinga
	Rua Votuporanga c/ Rua Tapirai
	Rua Planalto Central c/ Rua Planalto Meridional
	Rua Ilha de São Paulo
	Avenida Blumenal c/ Avenida Florianópolis
	Rua Jiquié
	Rua Cabo Frio
Rua Cubatão	
	Av. Paulistana c/ Av. João Medeiros Filho (Área de lazer do Panatís)

Fonte: Tabela elaborada pela Secretaria Municipal de Meio Ambiente e Urbanismo – SEMURB, com base nos dados da SECOPA - Secretaria Municipal de Juventude, Esporte e Lazer e Copa do Mundo da FIFA - 2011.

ATIVIDADE EMPRESARIAL

TABELA 1 - TIPO DE EMPREENDIMENTO

Forma de Funcionamento		Percentual (%)
Associação ou Sindicato	3	0,16
Cooperativa	4	0,22
Empresário Individual (Antiga Firma Individual)	323	17,59
Fundação	1	0,05
Outras organizações sem fins lucrativos	44	2,40
Sociedade Anônima	6	0,33
Sem constituição	1.146	62,42
Setor Público	63	3,43
Sociedade Ltda.	199	10,84
Não informado	47	2,56
Total Geral	1.836	100,00

Fonte: CEMP - Cadastro Empresarial do Rio Grande do Norte - SEBRAE/RN - 2010

TABELA 2 - TIPO DE ATIVIDADE

Atividade	Número de negócios	Percentual (%)
Agronegócio	2	0,11
Comércio	811	44,20
Construção	2	0,11
Estrutura	109	5,94
Indústria	78	4,25
Serviço	824	44,90
Não Informado	9	0,49
Total Geral	1.835	100,00

Fonte: CEMP - Cadastro Empresarial do Rio Grande do Norte - SEBRAE/RN - 2010

TABELA 3 - CLASSIFICAÇÃO DOS EMPREENDIMENTOS

Classificação	Número de negócios	Percentual (%)
Administração pública, defesa e seguridade social	18	0,92
Agricultura, pecuária e serviços relacionados	3	0,15
Alimentação	285	14,60
Alojamento	4	0,20
Atividades artísticas, criativas e de espetáculos	3	0,15
Atividades esportivas e de recreação e lazer	16	0,82
Agências de viagens, operadores turísticos e serviços de reservas	2	0,10
Aluguéis não-imobiliários e gestão de ativos intangíveis não-financeiros	26	1,33
Atividades de vigilância, segurança e investigação	1	0,05
Serviços de escritório, de apoio administrativo e outros serviços prestados às empresas	64	3,28
Atividades imobiliárias	4	0,20
Atividades de sedes de empresas e de consultoria em gestão empresarial	1	0,05
Atividades jurídicas, de contabilidade e de auditoria	6	0,31
Atividades veterinárias	3	0,15
Outras atividades profissionais, científicas e técnicas	5	0,26
Publicidade e pesquisa de mercado	2	0,10
Comércio e reparação de veículos automotores e motocicletas	138	7,07
Comércio por atacado, exceto veículos automotores e motocicletas	127	6,51
Comércio varejista	684	35,04
Construção de edifícios	1	0,05
Obras de infra-estrutura	2	0,10
Serviços especializados para construção	4	0,20
Educação	77	3,94
Eletricidade, gás e outras utilidades	1	0,05
Confecção de artigos do vestuário e acessórios	41	2,10
Fabricação de móveis	5	0,26
Fabricação de produtos alimentícios	12	0,61
Fabricação de produtos de borracha e de material plástico	1	0,05
Fabricação de produtos de madeira	6	0,31
Fabricação de produtos de metal, exceto máquinas e equipamentos	20	1,02
Fabricação de produtos de minerais não-metálicos	2	0,10
Fabricação de produtos diversos	5	0,26
Fabricação de produtos químicos	2	0,10
Fabricação de produtos têxteis	1	0,05
Fabricação de veículos automotores, reboques e carrocerias	1	0,05
Impressão e reprodução de gravações	10	0,51
Manutenção, reparação e instalação de máquinas e equipamentos	15	0,77

TABELA 3 (CONTINUAÇÃO) - CLASSIFICAÇÃO DOS EMPREENDIMENTOS

Classificação	Número de negócios	Percentual (%)
Preparação de couros e fabricação de artefatos de couro, artigos para viagem e calçados	1	0,05
Atividades auxiliares dos serviços financeiros, seguros, previdência complementar e planos de saúde	5	0,26
Atividades de serviços financeiros	2	0,10
Atividades dos serviços de tecnologia da informação	5	0,26
Seguros, resseguros, previdência complementar e planos de saúde	1	0,05
Telecomunicações	4	0,20
Atividades de organizações associativas	45	2,31
Outras atividades de serviços pessoais	179	9,17
Reparação e manutenção de equipamentos de informática e comunicação e de objetos pessoais e domésticos	74	3,79
Atividades de atenção à saúde humana	19	0,97
Serviços de assistência social sem alojamento	8	0,41
Armazenamento e atividades auxiliares dos transportes	1	0,05
Correio e outras atividades de entrega	1	0,05
Transporte terrestre	4	0,20
Não informado	5	0,26
Total Geral	1952	100,00

Fonte: CEMP - Cadastro Empresarial do Rio Grande do Norte - SEBRAE/RN - 2010

TABELA 4 - TEMPO DE FUNCIONAMENTO POR ATIVIDADE PRODUTIVA – VALORES PERCENTUAIS

Tempo (em anos)	Atividade produtiva (%)				
	Agronegócio	Comércio	Construção	Indústria	Serviço
Até 2	50,00	39,45	-	40,26	32,77
3 a 5	-	18,22	-	7,79	20,08
6 a 10	50,00	18,61	-	14,29	20,98
11 a 15	-	9,57	100,00	14,29	11,27
16 a 20	-	6,29	-	11,69	8,29
21 a 25	-	5,37	-	5,19	3,63
26 a 30	-	1,97	-	6,49	2,33
Acima de 30	-	0,52	-	-	0,65

Fonte: CEMP - Cadastro Empresarial do Rio Grande do Norte - SEBRAE/RN - 2010

TABELA 5 - FAIXA DE FATURAMENTO POR ATIVIDADE PRODUTIVA – VALORES PERCENTUAIS

Faturamento R\$ 1,00	Atividade produtiva (%)				
	Agronegócio	Comércio	Construção	Indústria	Serviço
Até 38.000	100,00	73,98	100,00	58,21	88,27
De 38.000 a 60.000	-	8,28	-	13,43	5,01
De 60.000 a 120.000	-	6,10	-	10,45	2,86
De 120.000 a 180.000	-	3,20	-	10,45	1,14
De 180.000 a 240.000	-	2,03	-	-	0,86
De 240.000 a 480.000	-	2,18	-	2,99	1,57
De 480.000 a 960.000	-	1,89	-	1,49	0,14
De 960.000 a 1.200.000	-	0,15	-	1,49	-
De 1.200.000 a 2.400.000	-	0,44	-	1,49	0,14
Acima de 2.400.000	-	1,74	-	-	-

Fonte: CEMP - Cadastro Empresarial do Rio Grande do Norte - SEBRAE/RN - 2010

TABELA 6 - NÚMERO DE EMPREGADOS POR ATIVIDADE PRODUTIVA

Número de empregados	Atividade produtiva (%)				
	Agronegócio	Comércio	Construção	Indústria	Serviços
Total	-	3.520	-	372	2.938
Média	-	4,34	-	4,77	3,57
Mínimo	-	1	-	1	1
Máximo	-	290	-	70	67

Fonte: CEMP - Cadastro Empresarial do Rio Grande do Norte - SEBRAE/RN - 2010

HABITAÇÃO E SITUAÇÃO FUNDIÁRIA

CONJUNTOS HABITACIONAIS

CONJUNTO	UNID. HAB.	POPULAÇÃO
Potengi	379	1.706
Soledade I	540	2.430
Soledade II	1.945	8.753
Panorama I	260	1.530
Panorama II	80	-
Panatis I e III	1.123	5.053
Panatis II (PROMORAR)	220	990
Santa Catarina	2.200	9.900
Santarém	2.759	12.483
Morada - CNB I e II	144	648
APERN	48	198
Planície das Mangueiras	76	342
TOTAL	9.774	44.033

Fonte: SEMURB - Secretaria Municipal de Meio Ambiente e Urbanismo - 2012

LOTEAMENTOS

NOME	PROPRIETÁRIO
Bosque do Rio	SONMAR – Imóveis Ltda.
Santa Catarina	Aldo Fernandes R. de Melo e Outros
Morada Panatis	Construtora Norte Brasil Ltda. – CNB
-	Construtora Norte Brasil Ltda – CNB
-	Gilberto Cavalcanti
Igapó	América Futebol Clube
-	José Inácio Neto
-	Mar Del Plata
-	Boanerges Januário Soares de Araújo
Loteamento Sítio Novo	-
Mar Del Plata	Elza Ramos Bacurau
Sesquicentenário	RIO NORTE
-	João Francisco da Silva
TOTAL	13

Fonte: SEMURB - Secretaria Municipal de Meio Ambiente e Urbanismo - 2012

AGLOMERADOS SUBNORMAIS

BAIRRO	AGLOMERADO SUBNORMAL	DOMICÍLIOS PARTICULARES OCUPADOS	POPULAÇÃO RESIDENTE EM DOMICÍLIOS PARTICULARES OCUPADOS	MÉDIA DE MORADORES EM DOMICÍLIOS PARTICULARES OCUPADOS
POTENGI	-	-	-	-

Fonte: Tabela elaborada pela Secretaria Municipal de Meio Ambiente e Urbanismo – SEMURB, com base nos dados do Instituto Brasileiro de Geografia e Estatística-IBGE (Censo 2010).

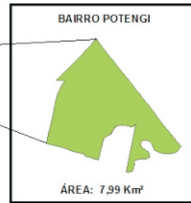
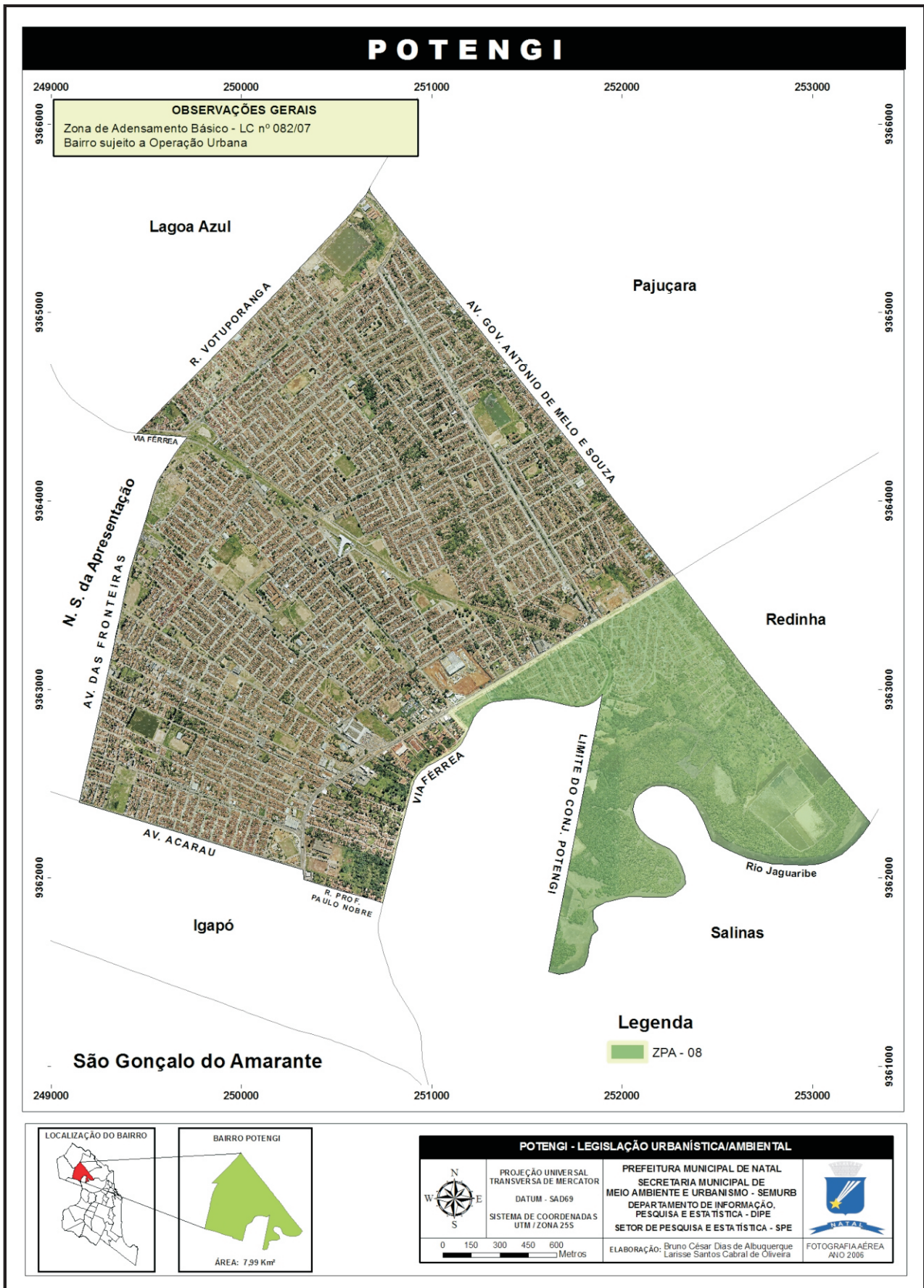
ASPECTOS URBANÍSTICOS

O bairro Potengi se insere na Zona de Adensamento Básico, estabelecida no macrozoneamento da Lei Complementar nº. 082 de 21 de junho de 2007, em seu capítulo I. Esta Lei dispõe sobre o Novo Plano Diretor de Natal - PDN/2007. Segundo ainda o PDN, o referido bairro corresponde uma área sujeita a Operação Urbana.

Ainda há uma área com características frágeis, do ponto de vista ambiental, a ser regulamentada, que faz parte da Zona de Proteção Ambiental-8 (ZPA-8), compreendendo o estuário do Rio Potengi e manguezais.

POTENGI

MAPA - LEGISLAÇÃO URBANÍSTICA E AMBIENTAL



POTENGI - LEGISLAÇÃO URBANÍSTICA/AMBIENTAL

	PROJECÇÃO UNIVERSAL TRANSVERSA DE MERCATOR	PREFEITURA MUNICIPAL DE NATAL SECRETARIA MUNICIPAL DE MEIO AMBIENTE E URBANISMO - SEMURB DEPARTAMENTO DE INFORMAÇÃO, PESQUISA E ESTATÍSTICA - DIPE SETOR DE PESQUISA E ESTATÍSTICA - SPE	
	DATUM - SAD69 SISTEMA DE COORDENADAS UTM / ZONA 25S		

0 150 300 450 600 Metros