



SECRETARIA MUNICIPAL DE MEIO AMBIENTE E URBANISMO
DEPARTAMENTO DE INFORMAÇÃO, PESQUISA E ESTATÍSTICA
SETOR DE PESQUISA E ESTATÍSTICA.



NATAL

MAPAS TEMÁTICOS

NATAL, 2008

CARLOS EDUARDO NUNES ALVES
PREFEITO

SECRETARIA MUNICIPAL DE MEIO AMBIENTE E URBANISMO
ANA MÍRIAM MACHADO DA SILVA FREITAS
SECRETÁRIA

ROSANNE DE OLIVEIRA MARINHO
SECRETÁRIA ADJUNTA

CARLOS EDUARDO PEREIRA DA HORA
DEPARTAMENTO DE INFORMAÇÃO, PESQUISA E ESTATÍSTICA

FERNANDO ANTONIO CARNEIRO DE MEDEIROS
SETOR DE PESQUISA E ESTATÍSTICA

EQUIPE TÉCNICA

ELABORAÇÃO

COORDENADOR: CARLOS EDUARDO PEREIRA DA HORA
EDNA MARIA FERREIRA
FERNANDO ANTONIO CARNEIRO DE MEDEIROS
JÔSE TARGINO LOPES
LUCIANO FLÁVIO DANTAS CAPRISTANO
RICARDO MARCELO DOS SANTOS

ESTAGIÁRIOS

ALEXSANDRO AMÉRICO RODRIGUES
DIANA SILVA DE MOURA
FERNANDO LUIZ LIMA DE SOUZA
JAELSON DANILO RODRIGUES DANTAS
JOSEARA LIMA DE PAULA
LORENE KASSIA BARBOSA
MARCONE BERNARDINO DA COSTA
NEUMA PATRÍCIA DA ROCHA ALVES
ROSANE FIGUEIREDO DA ROCHA
VICTOR HUGO DIAS DIÓGENES

SUMÁRIO

Natal - Divisão Administrativa.....	6
Natal – Região Administrativa Norte	7
Lagoa Azul	8
Pajuçara	9
Potengi	10
Redinha	11
Nossa Senhora da Apresentação	12
Igapó	13
Salinas	14
Natal – Região Administrativa Sul.....	15
Lagoa Nova	16
Candelária	17
Capim Macio.....	18
Pitimbu.....	19
Neópolis.....	20
Ponta Negra	21
Nova Descoberta.....	22
Natal – Região Administrativa Leste	23
Santos Reis	24
Rocas.....	25
Ribeira.	26
Praia do Meio	27
Cidade Alta.....	28
Petrópolis.....	29
Areia Preta.....	30
Mãe Luíza.....	31
Alecrim.....	32
Barro Vermelho	33
Tirol.....	34
Lagoa Seca	35
Natal – Região Administrativa Oeste	36
Quintas	37
Nordeste	38
Dix-Sept Rosado	39
Bom Pastor.....	40
Nossa Senhora de Nazaré	41
Felipe Camarão	42
Cidade da Esperança.....	43

Planalto.....	44
Cidade Nova.....	45
Guarapes.....	46
Domicílios permanentes por área geográfica	47
População residente por área geográfica	48
Densidade demográfica por área geográfica	49
Macrozoneamento.....	50
Áreas Especiais.....	51
Abastecimento de água.....	52
Esgotamento sanitário (rede geral de esgoto e fossa)	53
Rede elétrica	54
Rendimento nominal médio mensal por área geográfica	55
Atividade empresarial por área geográfica	56
Natal – Circuito histórico, turístico e cultural.....	57
Ribeira e Cidade Alta – Circuito histórico, turístico e cultural	58
Circuito de praias da região metropolitana	59
Escolas e creches	60
Unidades de saúde.....	61
Segurança pública.....	62
Praças.	63
Campos e quadras	64
Entidades comunitárias	65
Conjuntos habitacionais	66
Loteamentos.....	67
Favelas	68
Favelas em áreas de risco	69
Favelas e lagoas	70
Lagoas.....	71
Posição geográfica dos municípios da região metropolitana de Natal.	72
Municípios da região metropolitana de Natal.....	73
Capitais brasileiras: localizações geográficas.....	74
MAPAS DO PLANO DIRETOR DE NATAL (LEI Nº. 082 DE 21/06/2007)	75
MACROZONEAMENTO (Anexo II – Mapa 01)	76
ZONAS DE PROTEÇÃO AMBIENTAL (Anexo II – Mapa 02).....	77
ÁREAS DE CONTROLE DE GABARITO (Anexo II – Mapa 03).....	78
ÁREAS ESPECIAIS DE INTERESSE SOCIAL (Anexo II – Mapa 04).....	79
ÁREAS DE OPERAÇÃO URBANA (Anexo II – Mapa 05)	80
ZONA ESPECIAL DE INTERESSE HISTÓRICO (Anexo II – Mapa 06).	81
CAMPUS CENTRAL - GABARITOS (Anexo II – Mapa 07).	82







Legend

	LIMITE DO BAIRRO		EQUIPAMENTOS DE SAÚDE
	LIMITE MUNICIPAL		SEGURANÇA
	CAMPOS E QUADRAS		ESCOLAS/CRECHES ESTADUAIS
	FEIRA LIVRE		ESCOLAS/CRECHES MUNICIPAIS
	PRAÇA		





LEGENDA

LIMITE DO MUNICIPIO

LIMITE DO BAIRRO

ESCOLAS/CRECHES ESTADUAIS

ESCOLAS/CRECHES MUNICIPAIS

CAMPOS E QUADRAS


SEGURANÇA

EQUIPAMENTOS DE SAÚDE

CEMITÉRIO

FEIRA LIVRE


PRAÇA





LEGENDA


- | | | | |
|---|----------------------------|---|-----------------------|
|  | LIMITE DO BAIRRO |  | FEIRA LIVRE |
|  | CAMPOS E QUADRAS |  | HORTO |
|  | ESCOLAS/CRECHES ESTADUAIS |  | PRAÇA |
|  | ESCOLAS/CRECHES MUNICIPAIS |  | EQUIPAMENTOS DE SAÚDE |
|  | SEGURANÇA | | |














LEGENDA

- | | |
|---|--|
|  LIMITE DO BAIRRO |  ESCOLAS/CRECHES MUNICIPAIS |
|  LIMITE MUNICIPAL |  ESCOLAS/CRECHES ESTADUAIS |
|  CEMITÉRIO |  SEGURANÇA |
|  MERCADO |  CAMPOS E QUADRAS |
|  PRAÇA | |
|  EQUIPAMENTOS DE SAÚDE | |

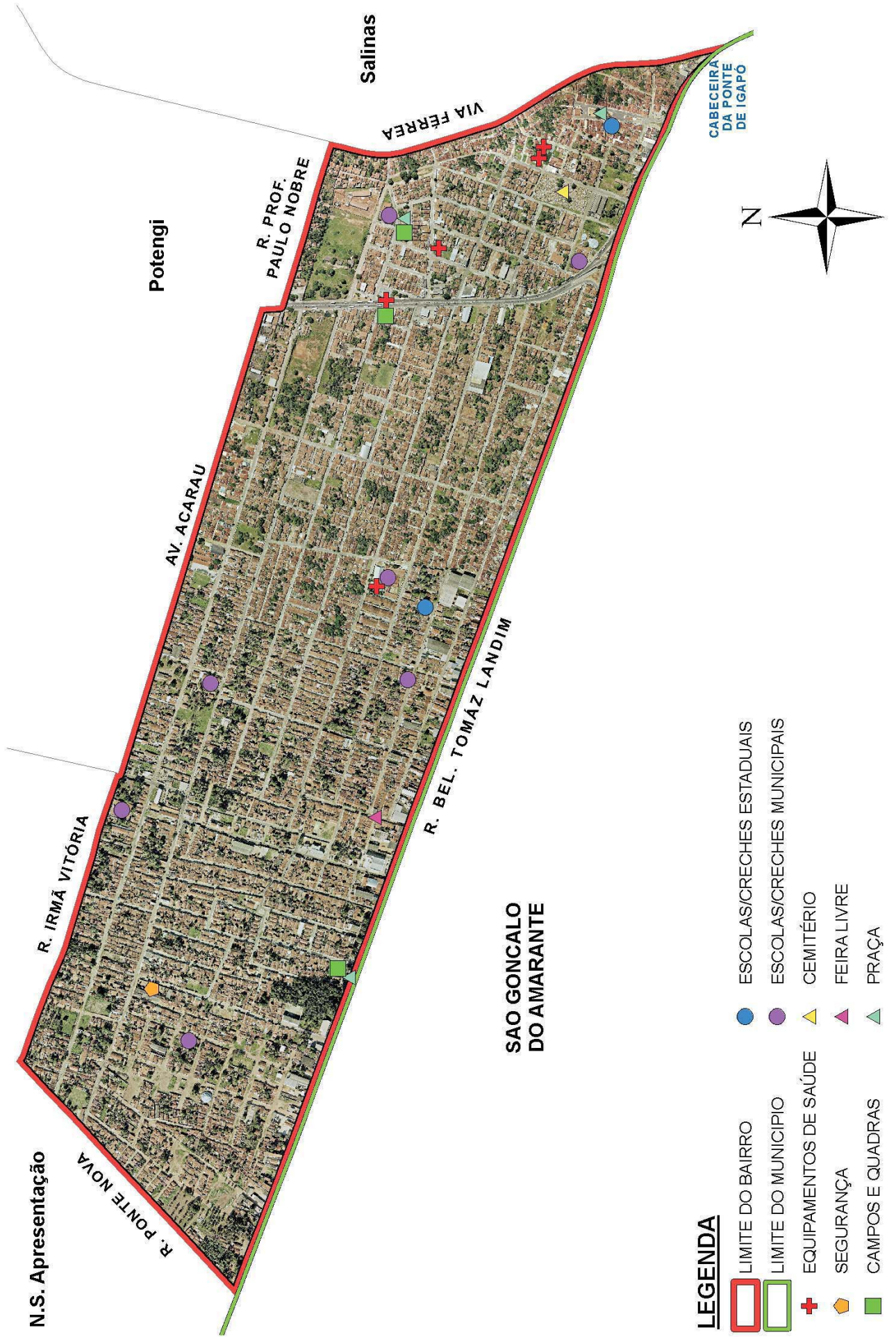




LEGENDA

- | | | |
|---|--|--|
|  LIMITE DO BAIRRO |  ESCOLAS/CRECHES ESTADUAIS |  FEIRA LIVRE |
|  LIMITE DO MUNICIPIO |  ESCOLAS/CRECHES MUNICIPAIS |  PRAÇA |
|  CAMPOS E QUADRAS |  EQUIPAMENTOS DE SAÚDE |  SEGURANÇA |

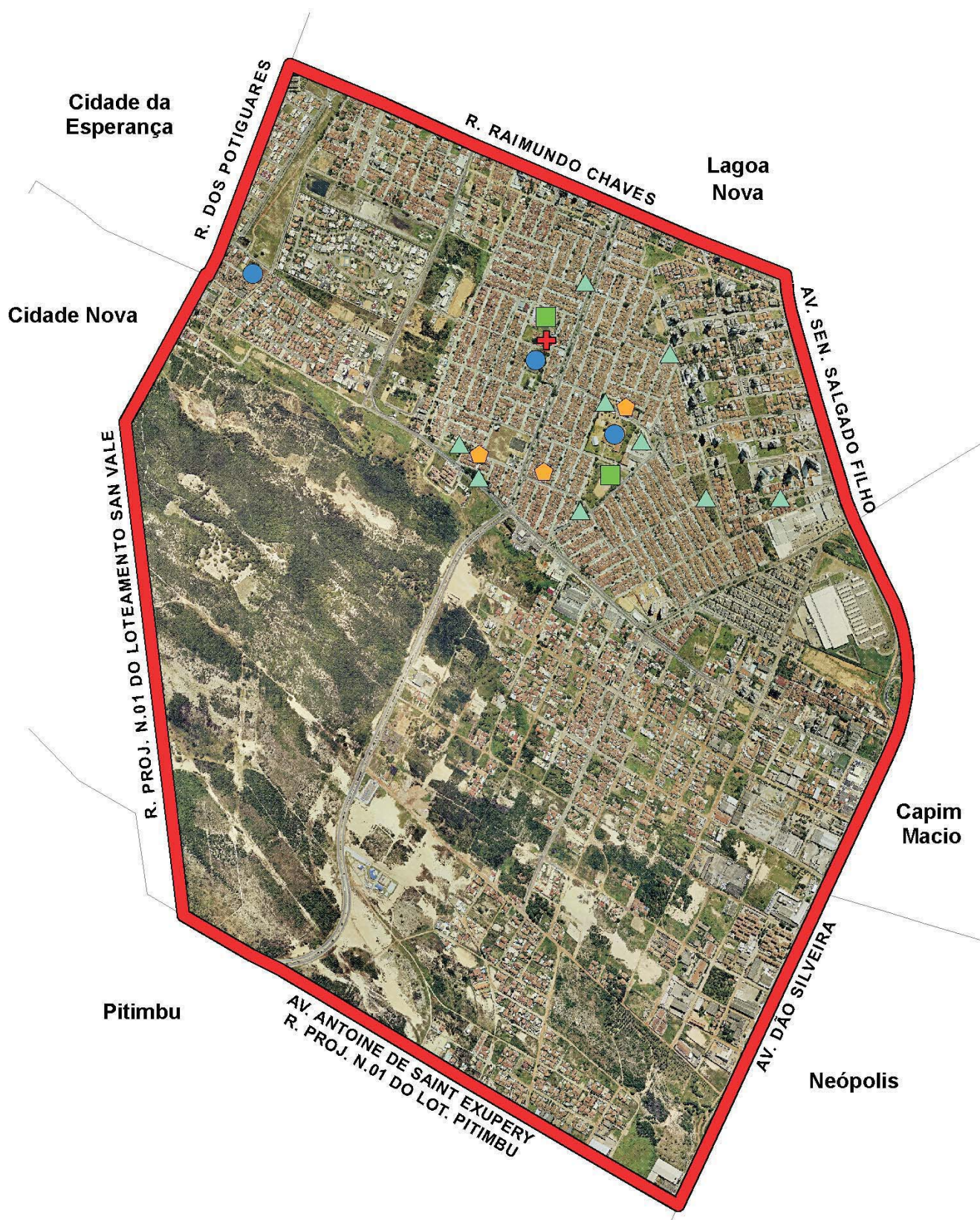



















LEGENDA


- LIMITE DO BAIRRO
- ▲ PRAÇA
- CAMPOS E QUADRAS
- ⬠ SEGURANÇA
- + EQUIPAMENTOS DE SAÚDE
- ESCOLAS/CRECHES ESTADUAIS





LEGENDA


- | | | | |
|---|-----------------------|---|----------------------------|
|  | LIMITE DO BAIRRO |  | PRAÇA |
|  | CAMPOS E QUADRAS |  | ESCOLAS/CRECHES MUNICIPAIS |
|  | SEGURANÇA |  | ESCOLAS/CRECHES ESTADUAIS |
|  | EQUIPAMENTOS DE SAÚDE | | |





LEGENDA

- | | |
|---|--|
|  LIMITE DO BAIRRO |  EQUIPAMENTOS DE SAÚDE |
|  LIMITE DO MUNICIPIO |  ESCOLAS/CRECHES MUNICIPAIS |
|  HORTO |  ESCOLAS/CRECHES ESTADUAIS |
|  PRAÇA |  CAMPOS E QUADRAS |
|  SEGURANÇA | |





LEGENDA

- | | | | |
|---|----------------------------|---|-----------------------|
|  | LIMITE DO BAIRRO |  | EQUIPAMENTOS DE SAÚDE |
|  | LIMITE DO MUNICIPIO |  | FEIRA LIVRE |
|  | ESCOLAS/CRECHES MUNICIPAIS |  | PRAÇA |
|  | ESCOLAS/CRECHES ESTADUAIS |  | CAMPOS E QUADRAS |
|  | SEGURANÇA | | |




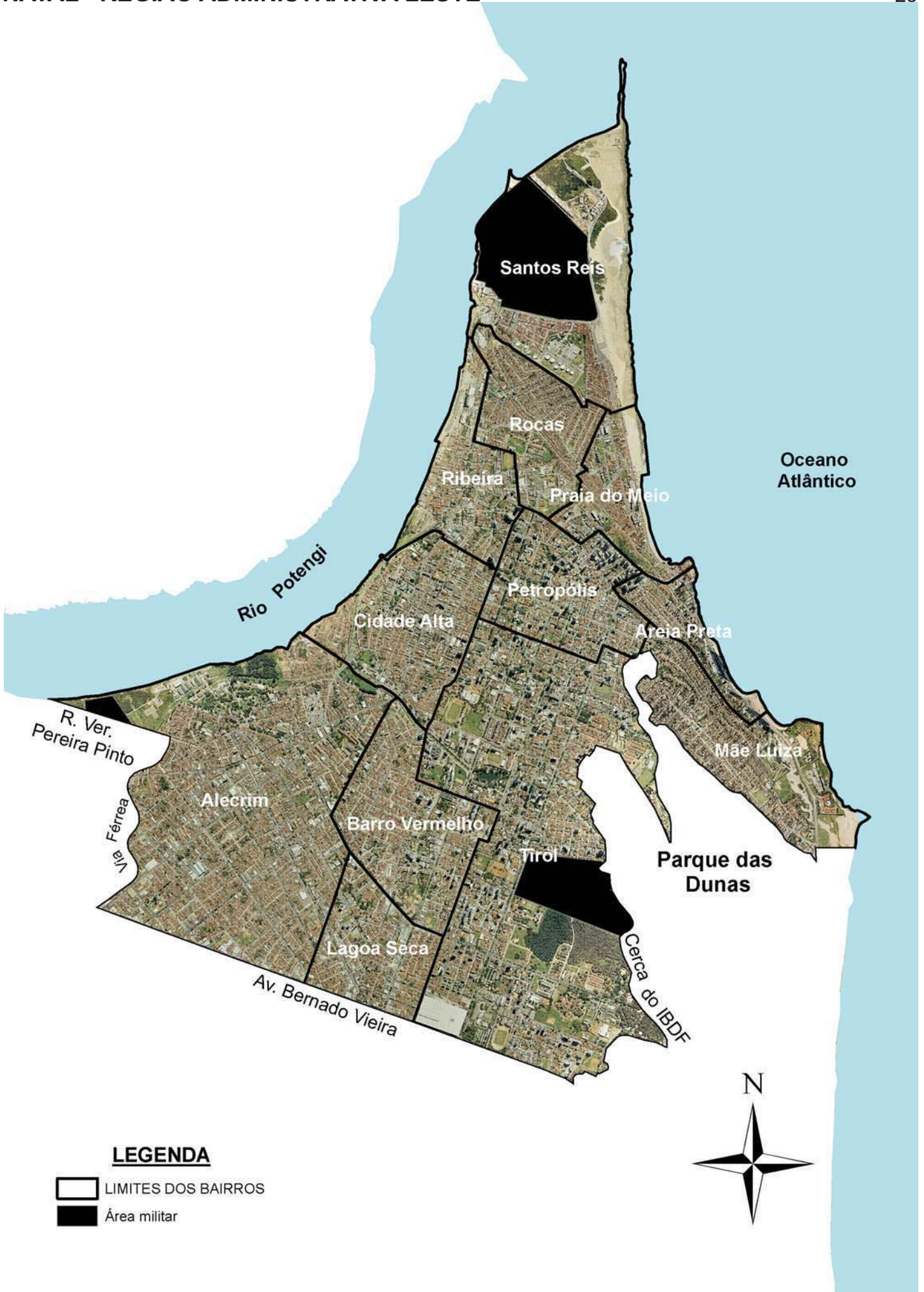




LEGENDA








- LIMITE DO BAIRRO
- ÁREA MILITAR
- ▲ CEMITÉRIO
- ▲ PRAÇA
- CAMPOS E QUADRAS
- ESCOLAS/CRECHES MUNICIPAIS
- ESCOLAS/CRECHES ESTADUAIS
















LEGENDA


- | | |
|--|--|
|  LIMITE DO BAIRRO |  ESCOLAS/CRECHES ESTADUAIS |
|  ÁREA MILITAR |  ESCOLAS/CRECHES MUNICIPAIS |
|  CAMPOS E QUADRAS |  SEGURANÇA |
|  PRAÇA | |










LEGENDA


- | | |
|--|---|
|  LIMITE DO BAIRRO |  FEIRA LIVRE |
|  CAMPOS E QUADRAS |  MERCADO |
|  ESCOLAS/CRECHES ESTADUAIS |  PRAÇA |
|  ESCOLAS/CRECHES MUNICIPAIS |  EQUIPAMENTOS DE SAÚDE |





LEGENDA

- | | | | |
|---|---------------------------|---|-----------|
|  | LIMITE DO BAIRRO |  | SEGURANÇA |
|  | CAMPOS E QUADRAS |  | PRAÇA |
|  | EQUIPAMENTOS DE SEGURANÇA | | |












LEGENDA

- LIMITE DO BAIRRO
- ⬠ SEGURANÇA
- + EQUIPAMENTOS DE SAÚDE
- CAMPOS E QUADRAS
- ▲ PRAÇA
- ESCOLAS/CRECHES ESTADUAIS
- ESCOLAS/CRECHES MUNICIPAIS













LEGENDA


- | | |
|---|--|
|  LIMITE DO BAIRRO |  ESCOLAS/CRECHES MUNICIPAIS |
|  SEGURANÇA |  ESCOLAS/CRECHES ESTADUAIS |
|  CAMPOS E QUADRAS |  PRAÇA |
|  EQUIPAMENTOS DE SAÚDE | |









LEGENDA


- | | |
|--|--|
|  LIMITE DO BAIRRO |  EQUIPAMENTOS DE SAÚDE |
|  CAMPOS E QUADRAS |  ESCOLAS/CRECHES FEDERAIS |
|  MERCADO |  ESCOLAS/CRECHES ESTADUAIS |
|  PRAÇA |  ESCOLAS/CRECHES MUNICIPAIS |





LEGENDA


-  LIMITE DO BAIRRO
-  EQUIPAMENTOS DE SAÚDE
-  PRAÇA
-  ESCOLAS/CRECHES ESTADUAIS





LEGENDA

BAIRRO

 LIMITE DO BAIRRO

 SEGURANÇA

 EQUIPAMENTOS DE SAÚDE


 CAMPOS E QUADROS

 FEIRA LIVRE

 PRAÇA

 ESCOLAS/CRECHES ESTADUAIS

 ESCOLAS/CRECHES MUNICIPAIS





LEGENDA

- | | | | |
|---|----------------------------|---|-----------------------|
|  | LIMITE DO BAIRRO |  | EQUIPAMENTOS DE SAÚDE |
|  | ÁREA MILITAR |  | CEMITÉRIO |
|  | ESCOLAS/CRECHES MUNICIPAIS |  | FEIRA LIVRE |
|  | ESCOLAS/CRECHES ESTADUAIS |  | PRAÇA |
|  | SEGURANÇA |  | CAMPOS E QUADRAS |

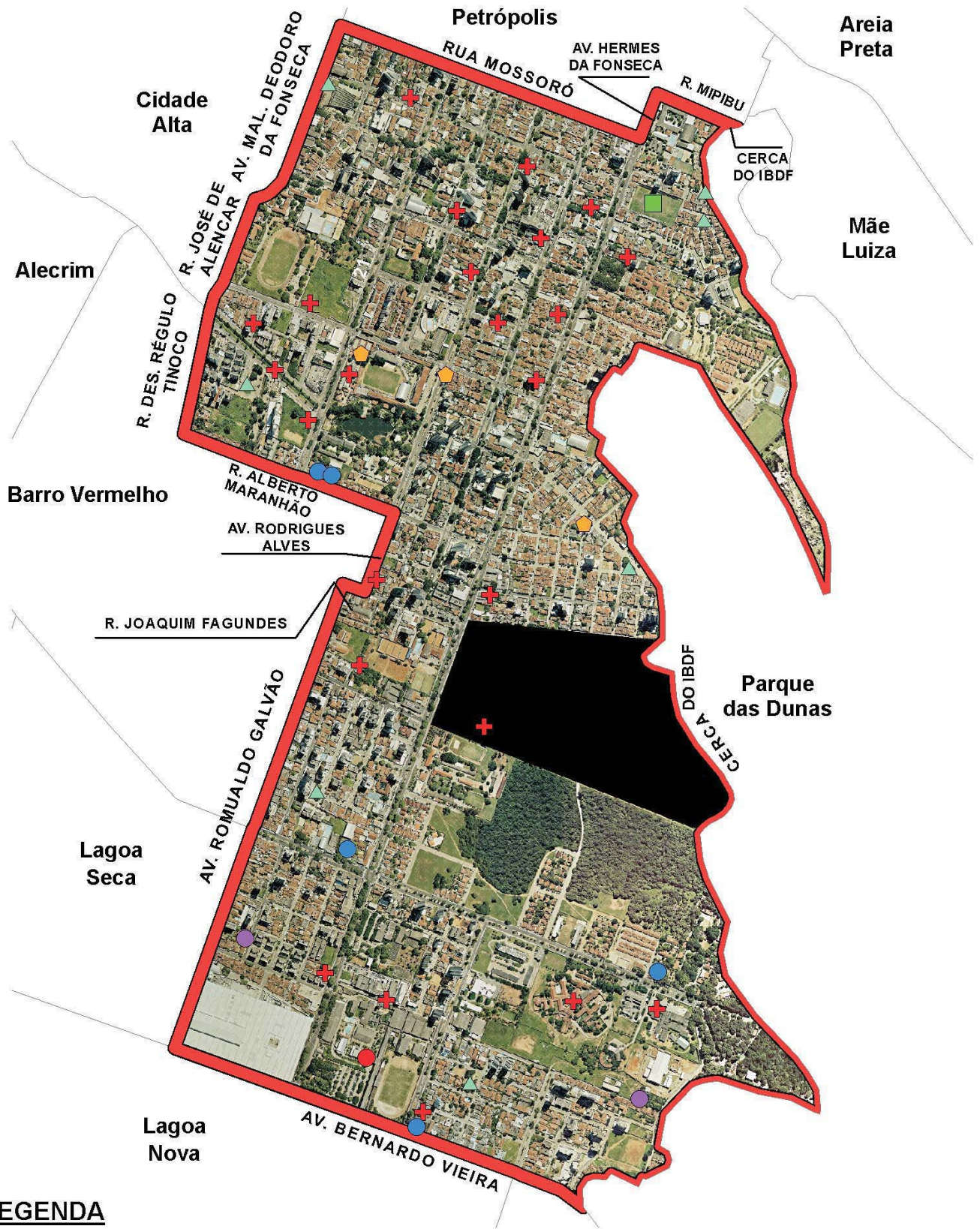




LEGENDA


- | | |
|--|---|
|  LIMITE DO BAIRRO |  PRAÇA |
|  CAMPOS E QUADRAS |  EQUIPAMENTOS DE SAÚDE |
|  ESCOLAS/CRECHES MUNICIPAIS |  SEGURANÇA |
|  ESCOLAS/CRECHES ESTADUAIS | |









LEGENDA

- | | |
|---|--|
|  LIMITE DO BAIRRO |  SEGURANÇA |
|  ÁREA MILITAR |  ESCOLAS/CRECHES FEDERAIS |
|  CAMPOS E QUADRAS |  ESCOLAS/CRECHES ESTADUAIS |
|  PRAÇA |  ESCOLAS/CRECHES MUNICIPAIS |
|  EQUIPAMENTOS DE SAÚDE | |





Legend

- | | |
|--|---|
|  LIMITE DO BAIRRO |  EQUIPAMENTOS DE SAÚDE |
|  PRAÇA |  ESCOLAS/CRECHES ESTADUAIS |
















LEGENDA


□ LIMITE DOS BAIRROS





LEGENDA


- | | | |
|---|--|--|
|  LIMITE DO BAIRRO |  ESCOLAS/CRECHES ESTADUAIS |  LAVANDERIA |
|  ÁREA MILITAR |  ESCOLAS/CRECHES MUNICIPAIS |  MERCADO |
|  SEGURANÇA |  CAMPOS E QUADRAS |  PRAÇA |
|  EQUIPAMENTOS DE SAÚDE |  FEIRA LIVRE | |










LEGENDA

- | | |
|--|---|
|  LIMITE DO BAIRRO |  EQUIPAMENTOS DE SAÚDE |
|  ESCOLAS/CRECHES MUNICIPAIS |  PRAÇA |
|  ESCOLAS/CRECHES ESTADUAIS |  CAMPOS E QUADRAS |
|  SEGURANÇA | |













LEGENDA


-  LIMITE DO BAIRRO
-  EQUIPAMENTOS DE SAÚDE
-  CAMPOS E QUADRAS
-  ESCOLAS/CRECHES ESTADUAIS
-  ESCOLAS/CRECHES MUNICIPAIS

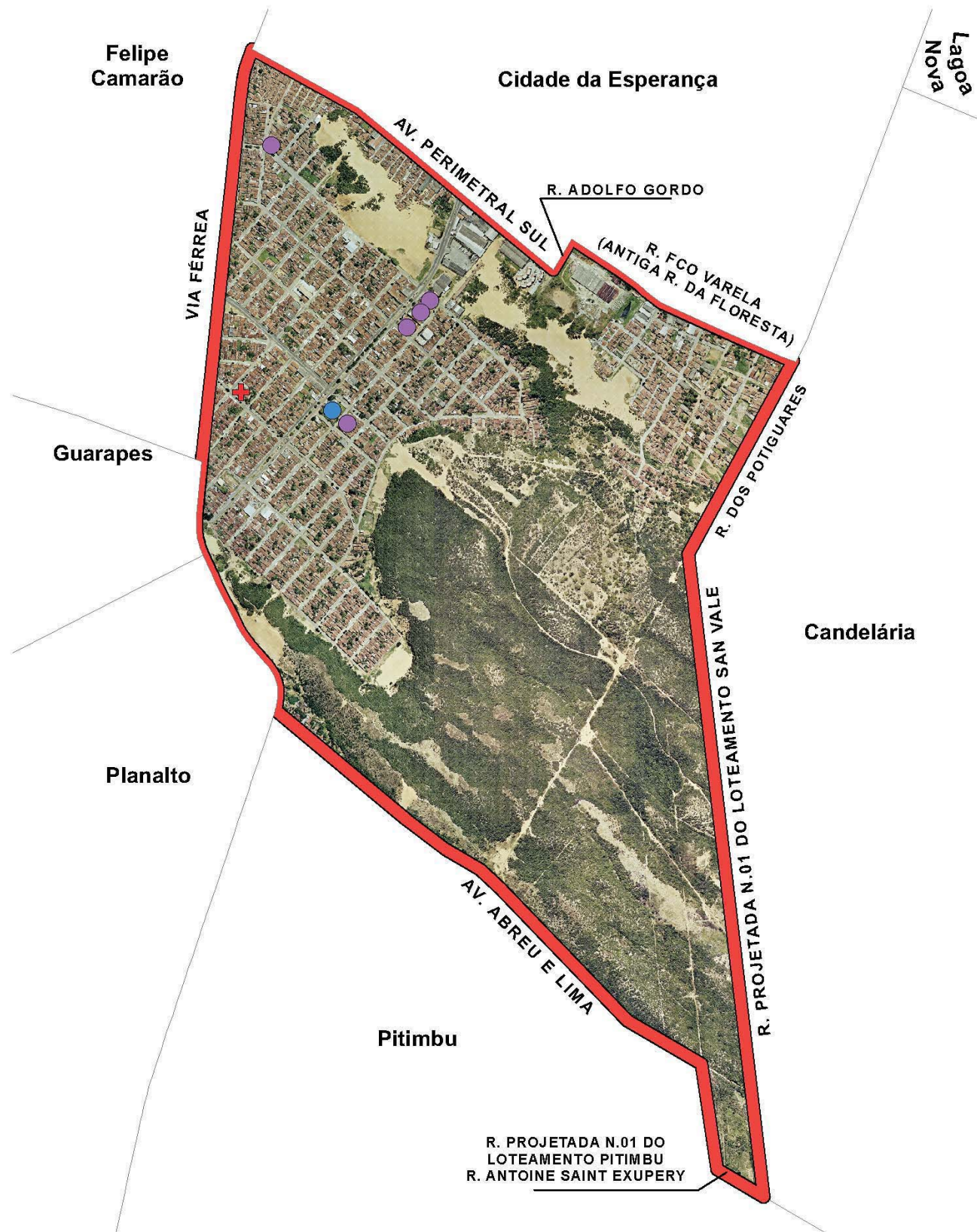




LEGENDA


- | | |
|---|--|
|  Felipe Camarão |  CAMPOS E QUADRAS |
|  EQUIPAMENTOS DE SAÚDE |  SEGURANÇA |
|  FEIRA LIVRE |  Escola Estadual |
|  PRAÇA |  Creche Municipal |

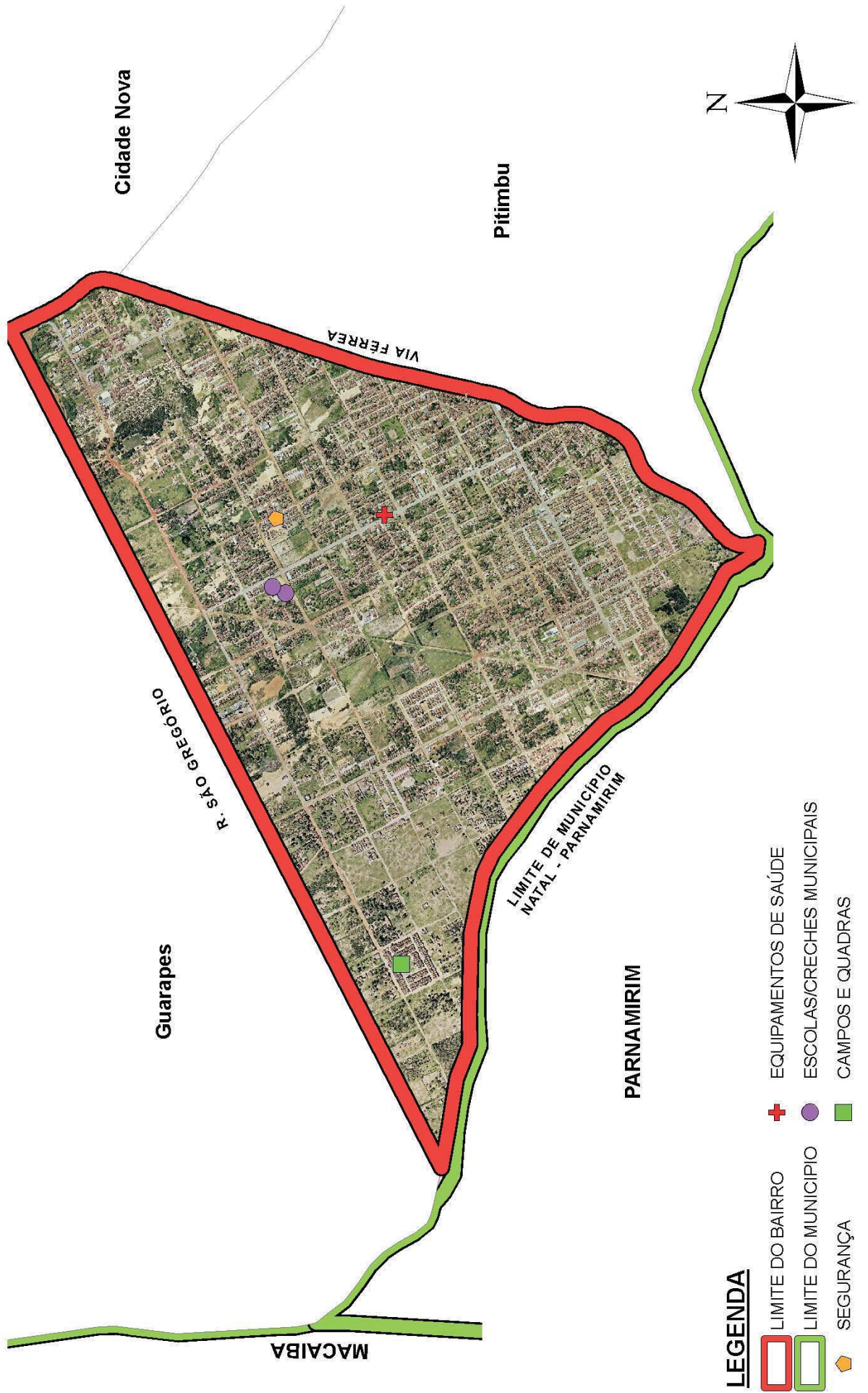


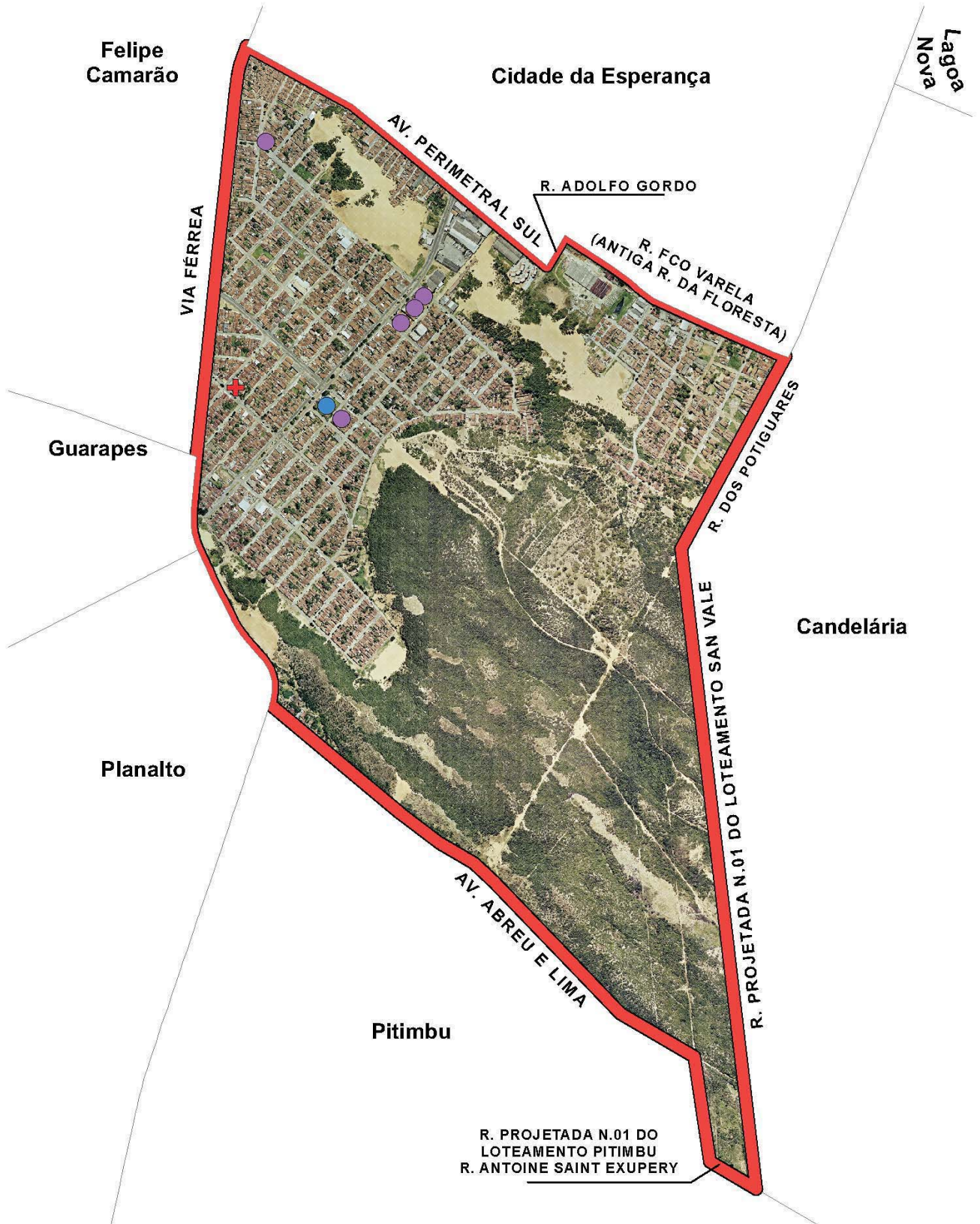


LEGENDA

-  LIMITE DO BAIRRO
-  ESCOLAS/CRECHES MUNICIPAIS
-  EQUIPAMENTOS DE SAÚDE
-  ESCOLAS/CRECHES ESTADUAIS
















LEGENDA


-  LIMITE DO BAIRRO
-  ESCOLAS/CRECHES MUNICIPAIS
-  EQUIPAMENTOS DE SAÚDE
-  ESCOLAS/CRECHES ESTADUAIS

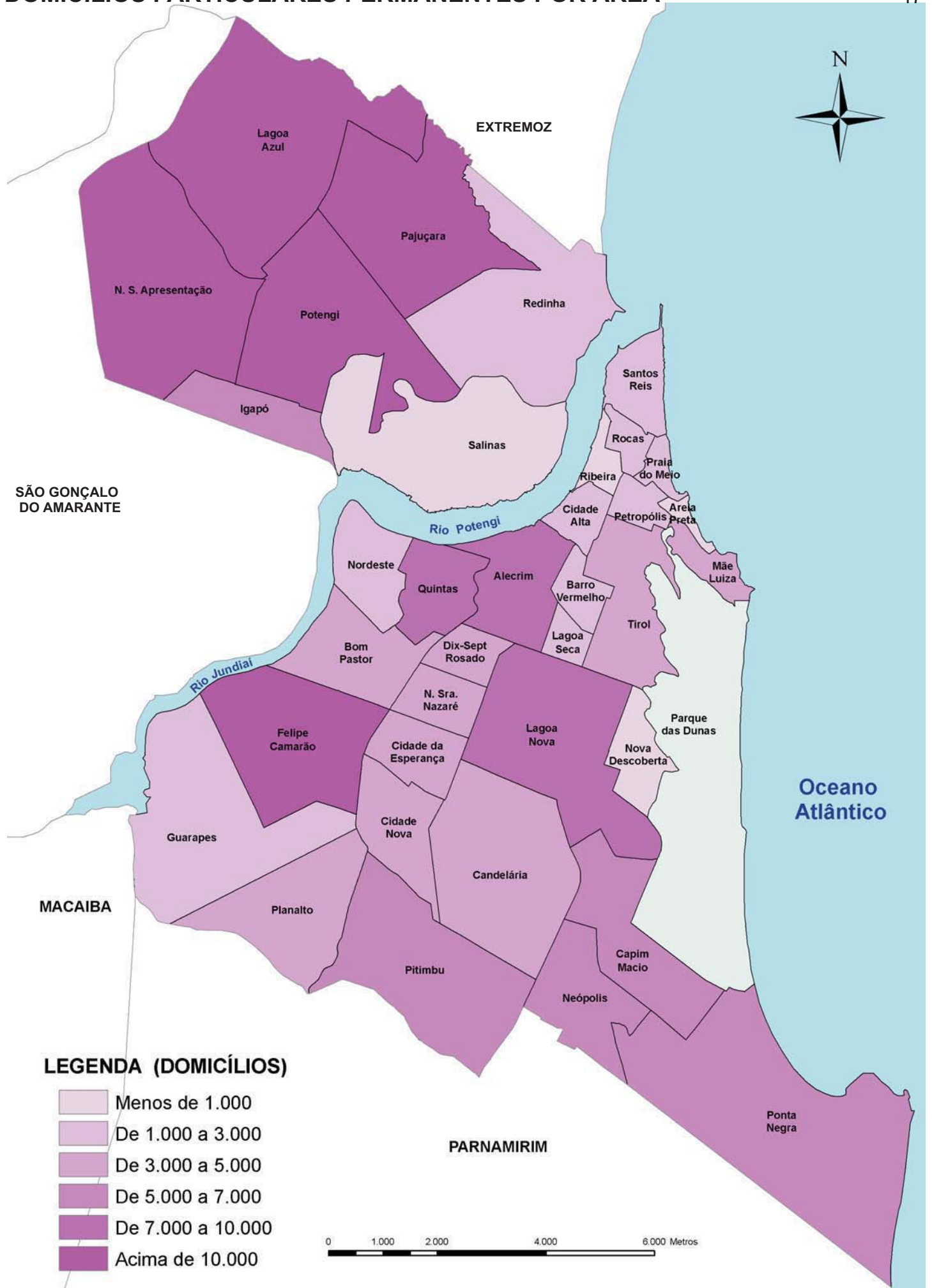




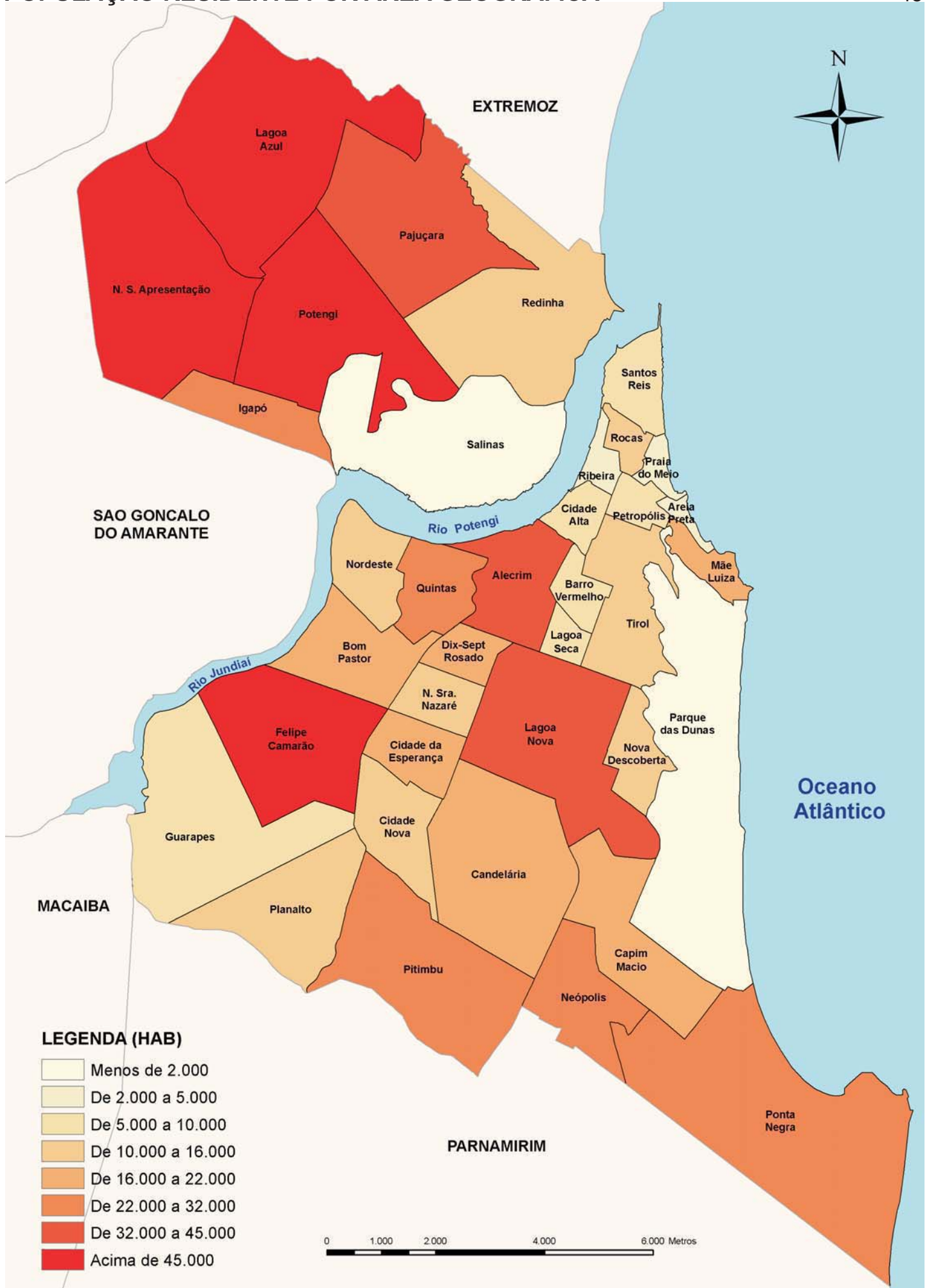
LEGENDA

- | | | | |
|---|----------------------------|---|-----------------------|
|  | LIMITE DO BAIRRO |  | CEMITÉRIO |
|  | LIMITE DO MUNICIPIO |  | PRAÇA |
|  | CAMPOS E QUADRAS |  | SEGURANÇA |
|  | ESCOLAS/CRECHES MUNICIPAIS |  | EQUIPAMENTOS DE SAÚDE |

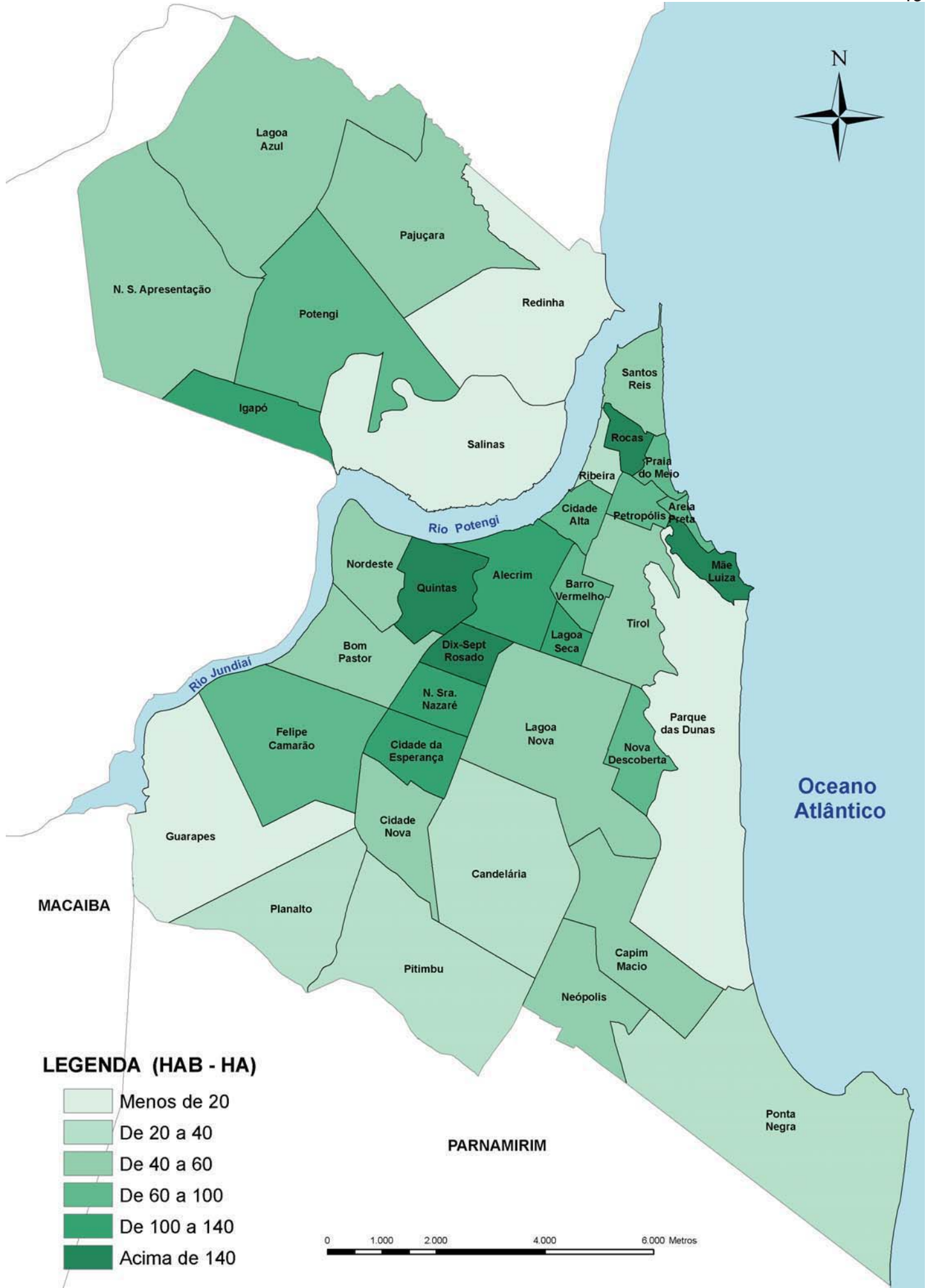




Fonte: Mapa elaborado pela SEMURB - Secretaria Municipal de Meio Ambiente e Urbanismo, com base nos dados do IBGE - Instituto Brasileiro de Geografia e Estatística - Censo Demográfico 2000.



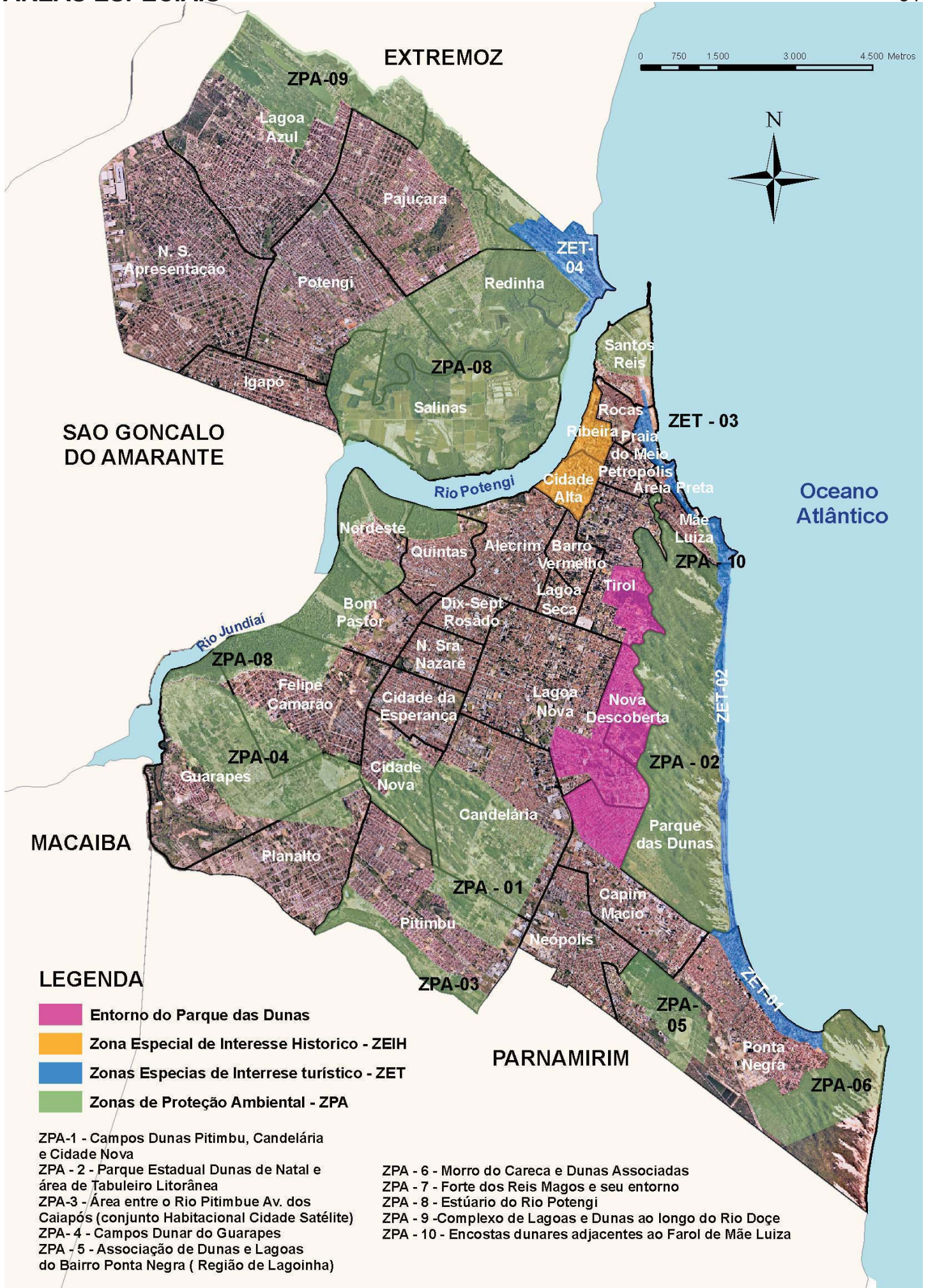
Fonte: Mapa elaborado pela SEMURB - Secretaria Municipal de Meio Ambiente e Urbanismo, com base nos dados do IBGE - Instituto Brasileiro de Geografia e Estatística - Censo Demográfico 2000.

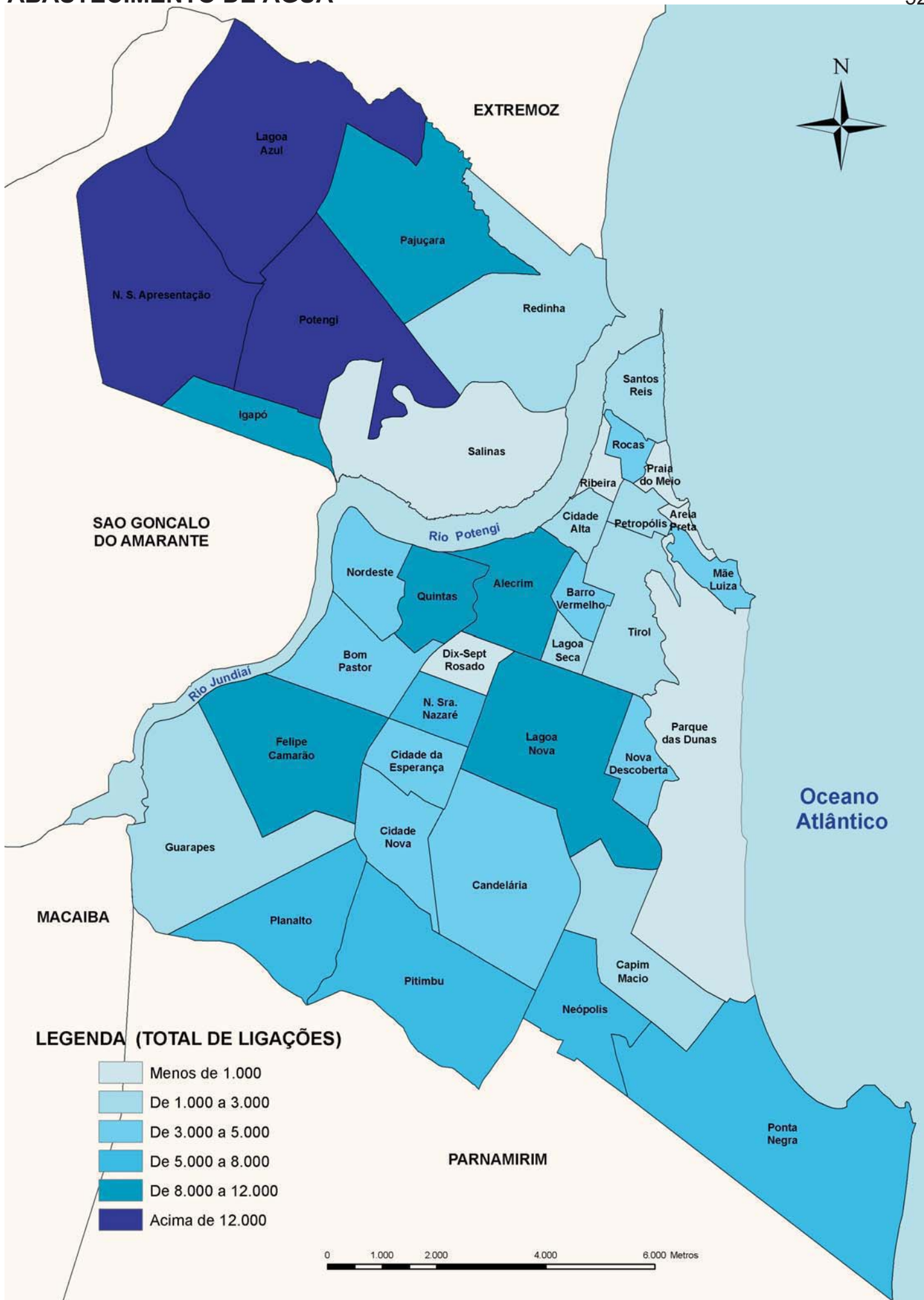


Fonte: Mapa elaborado pela SEMURB - Secretaria Municipal de Meio Ambiente e Urbanismo, com base nos dados do IBGE - Instituto Brasileiro de Geografia e Estatística - Censo Demográfico 2000.



Fonte: Secretaria Municipal de Meio Ambiente e Urbanismo - 2008.

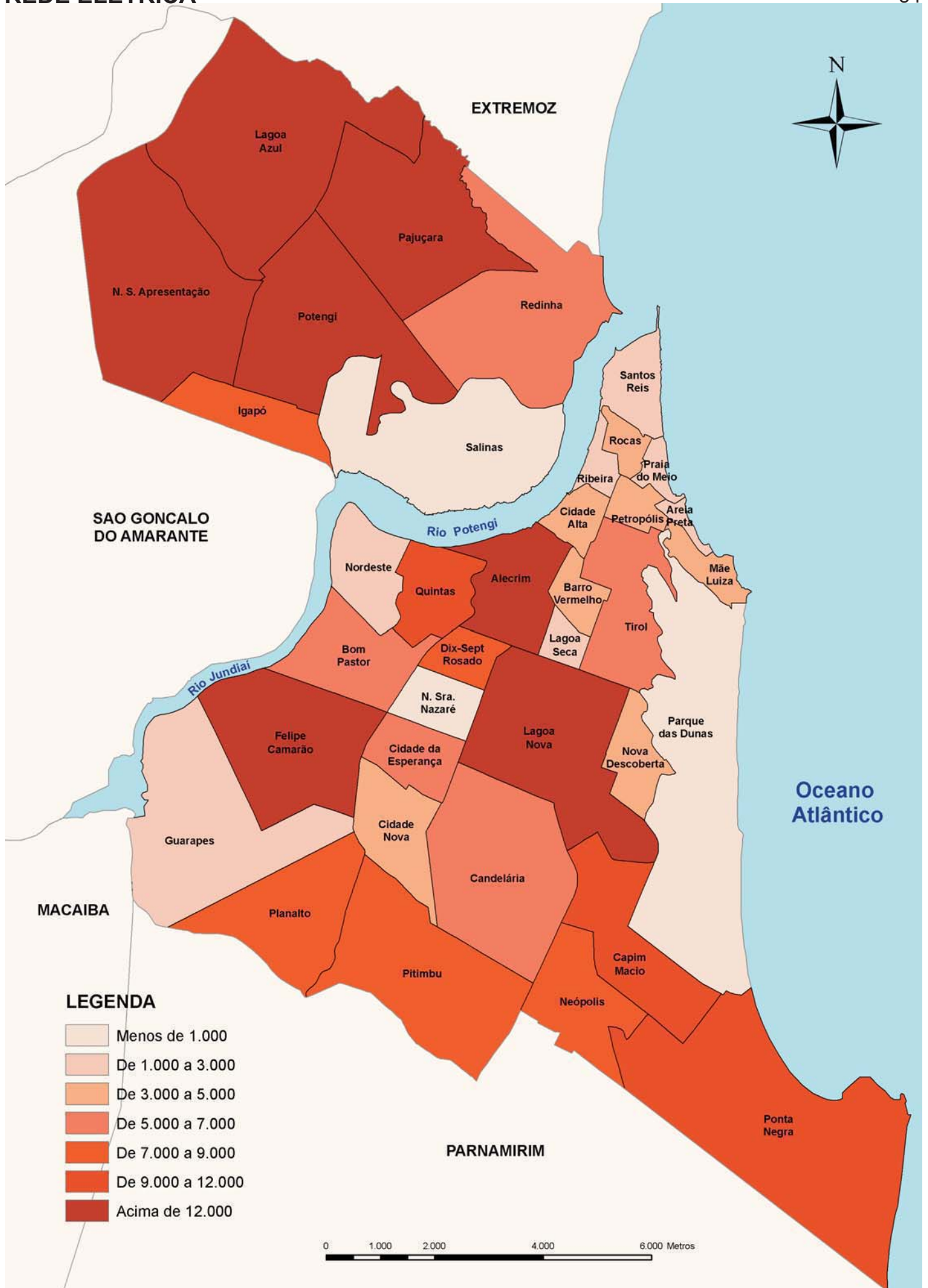




Fonte: Mapa elaborado pela SEMURB - Secretaria Municipal de Meio Ambiente e Urbanismo, com base nos dados da CERN - Companhia de Águas e Esgotos do Rio Grande do Norte - 2007.



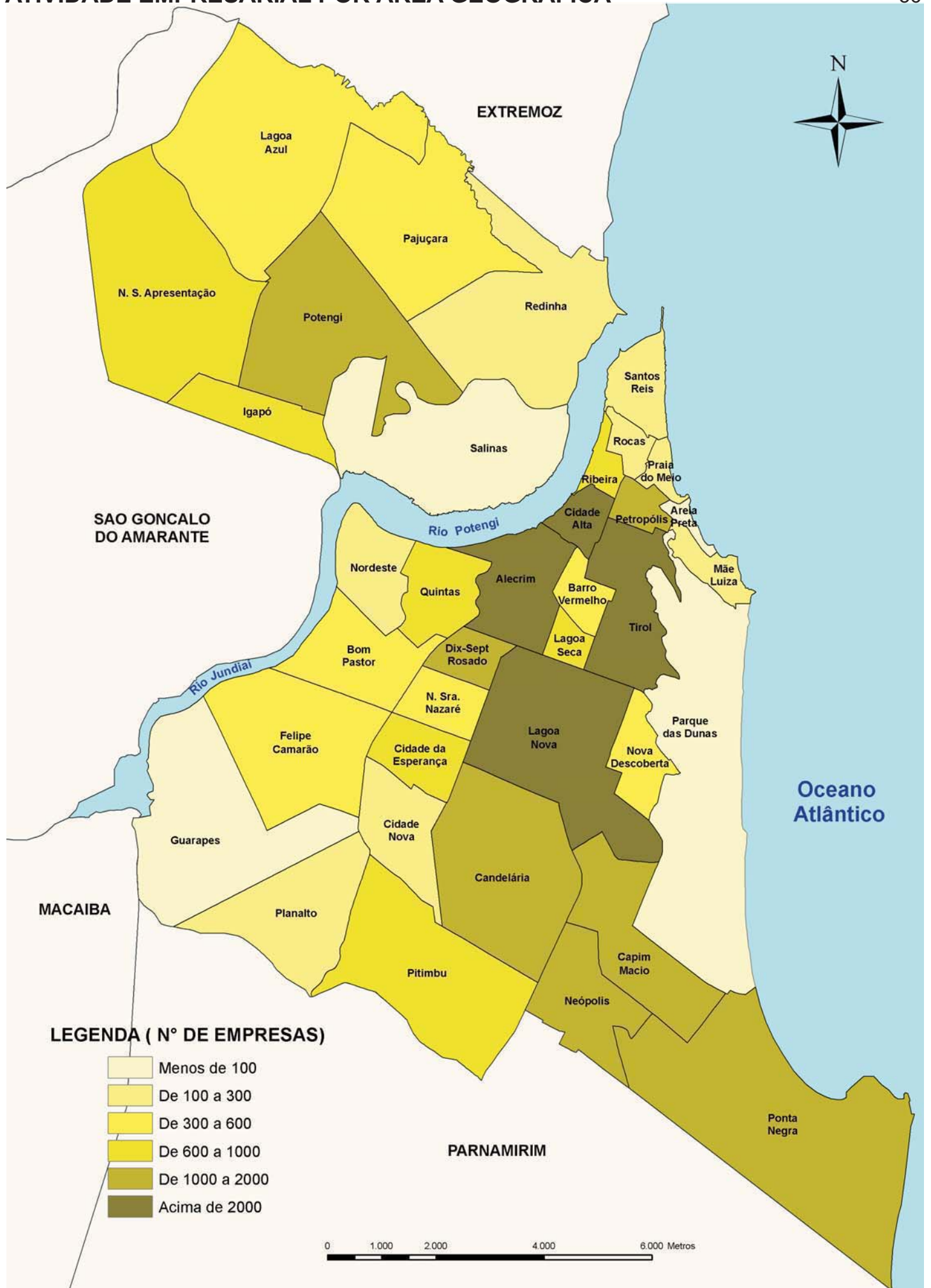
Fonte: Mapa elaborado pela SEMURB - Secretaria Municipal de Meio Ambiente e Urbanismo, com base nos dados da CERN - Companhia de Águas e Esgotos do Rio Grande do Norte - 2007.



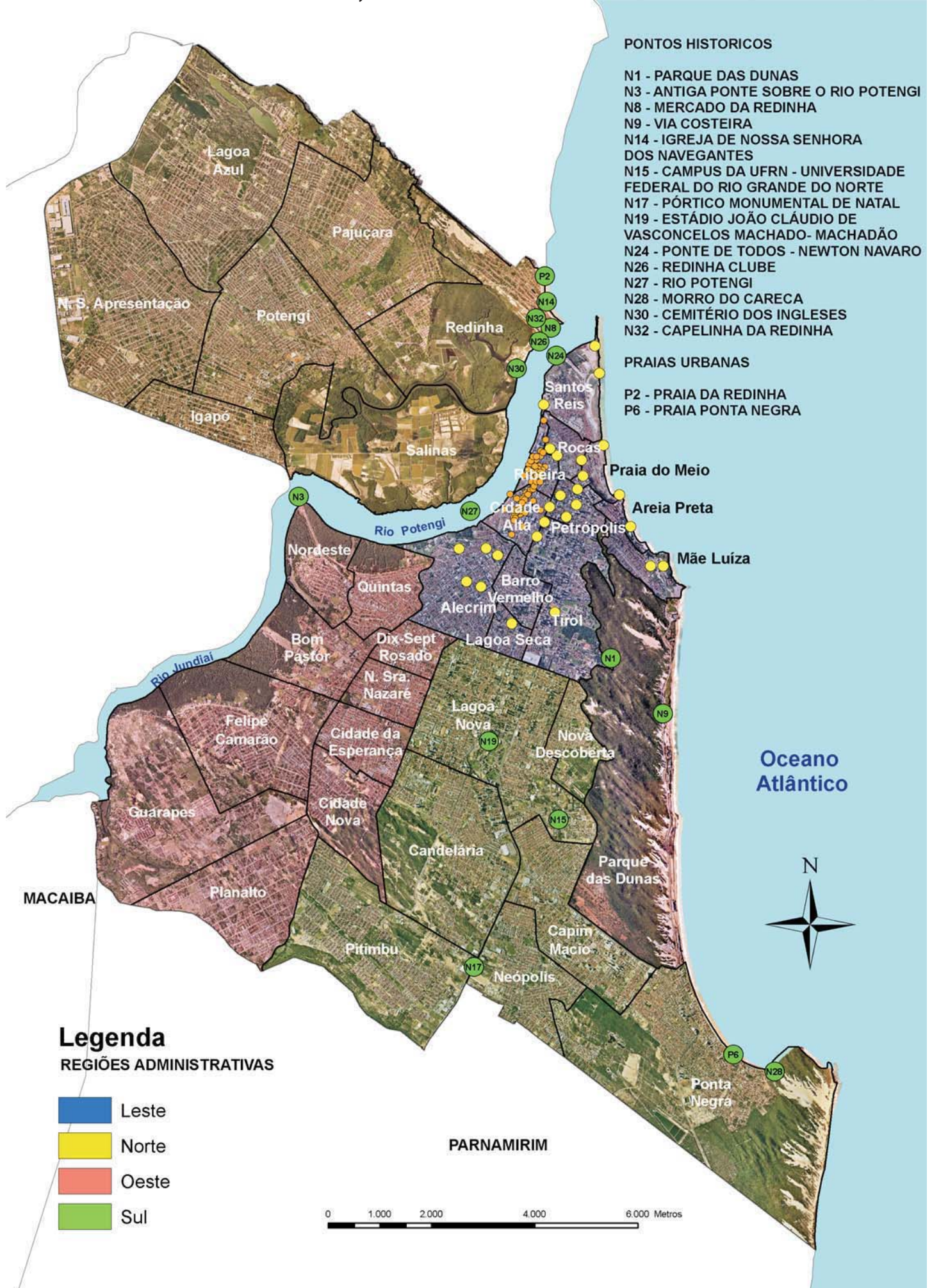
Fonte: Mapa elaborado pela SEMURB - Secretaria Municipal de Meio Ambiente e Urbanismo, com base nos dados da COSERN - Companhia Energética do Rio Grande do Norte - 2007.



Fonte: Mapa elaborado pela SEMURB - Secretaria Municipal de Meio Ambiente e Urbanismo, com base nos dados do IBGE - Instituto Brasileiro de Geografia e Estatística - Censo Demográfico 2000.

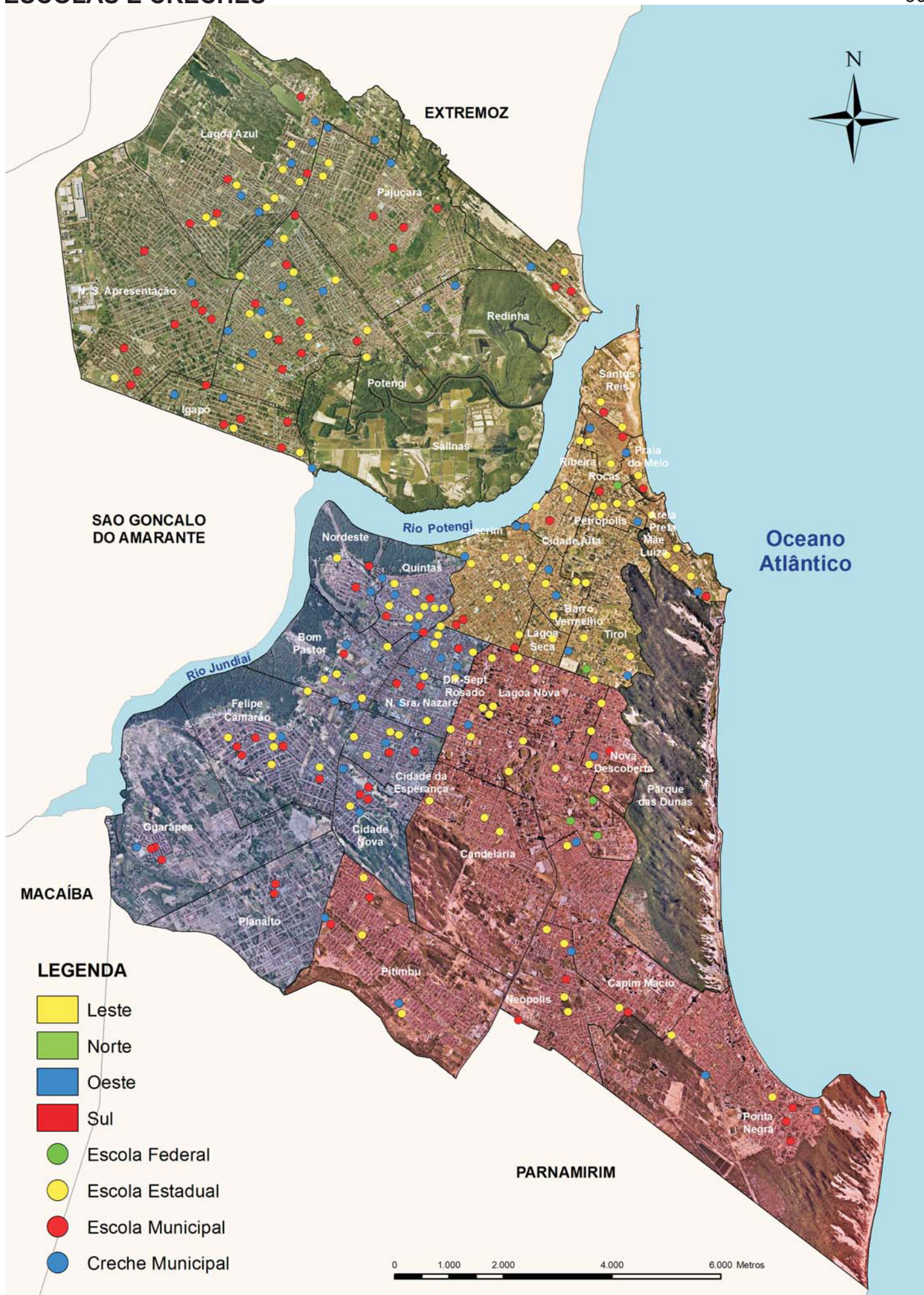


Fonte: Mapa elaborado pela SEMURB - Secretaria Municipal de Meio Ambiente e Urbanismo, com base nos dados da JUCERN - Junta Comercial do Estado do Rio Grande do Norte - 2006.





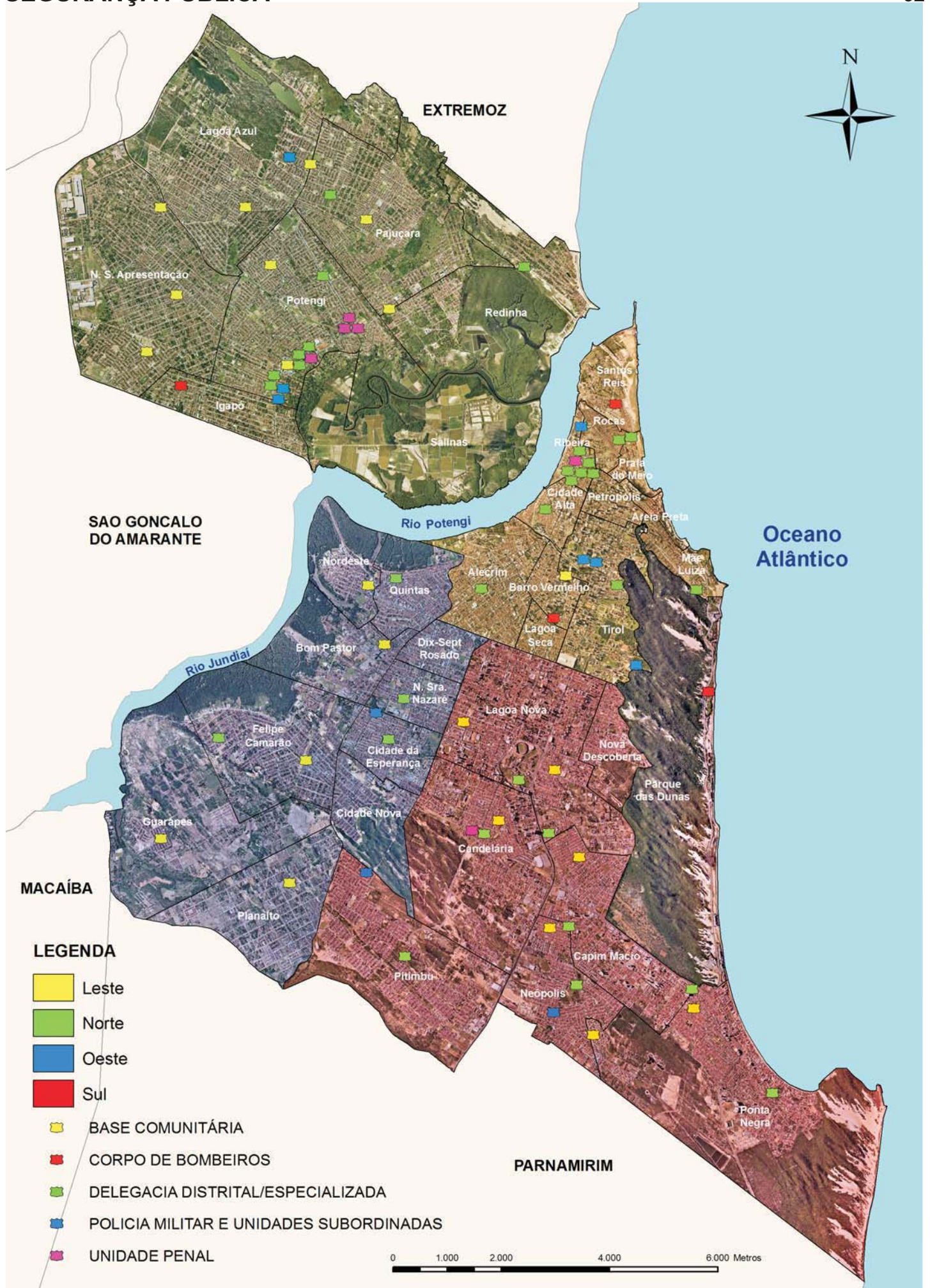




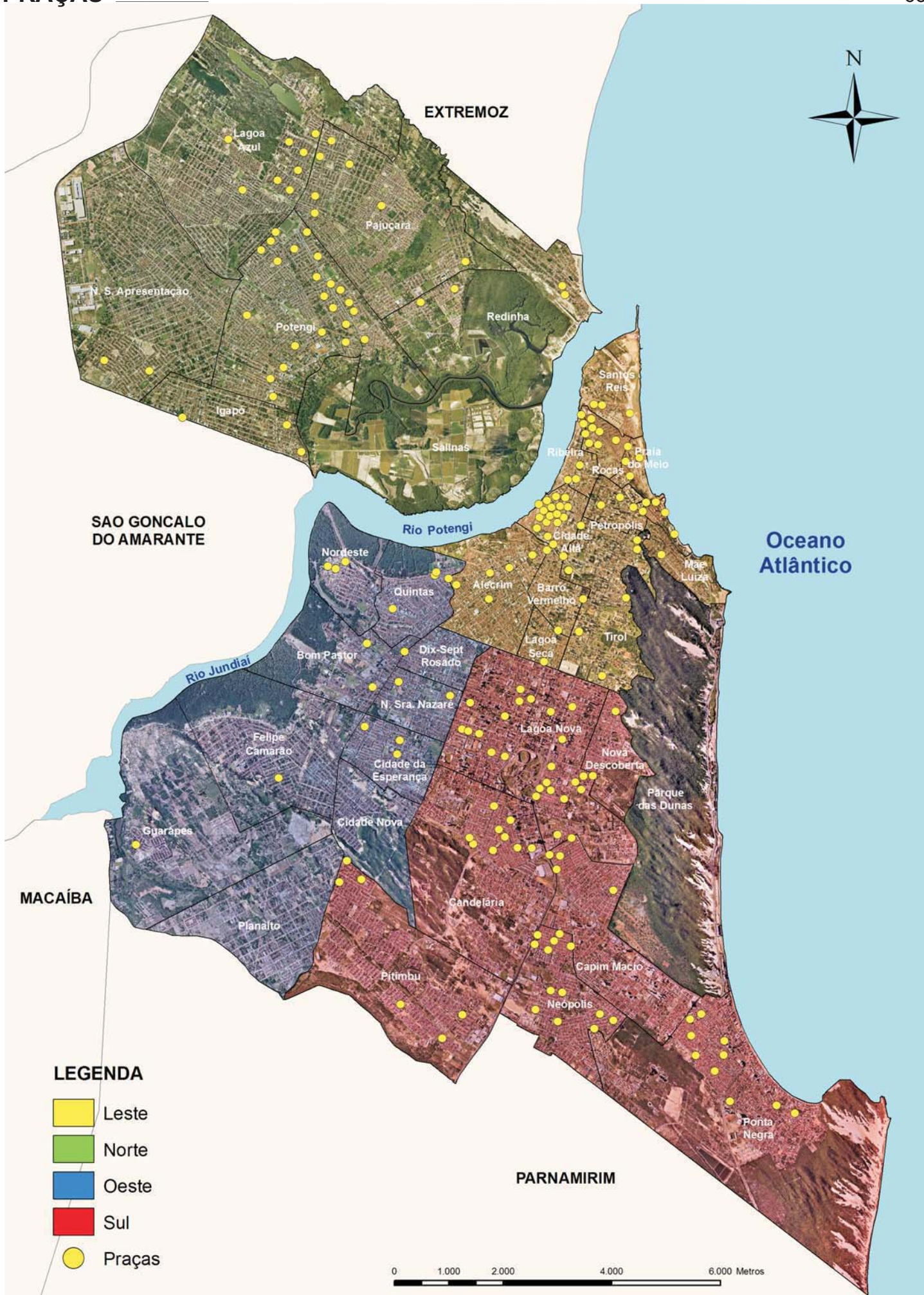
Fonte: Mapa elaborado pela SEMURB - Secretaria Municipal de Meio Ambiente e Urbanismo, com base nos dados da SECD - Secretaria da Educação, Cultura e dos Desportos, 2007.



Fonte: Mapa elaborado pela SEMURB - Secretaria Municipal de Meio Ambiente e Urbanismo, com base nos dados da SMS - Secretaria Municipal de Saúde, 2006.



Fonte: Mapa elaborado pela SEMURB - Secretaria Municipal de Meio Ambiente e Urbanismo, com base nos dados da SSP - Secretaria de Segurança Pública - 2006.



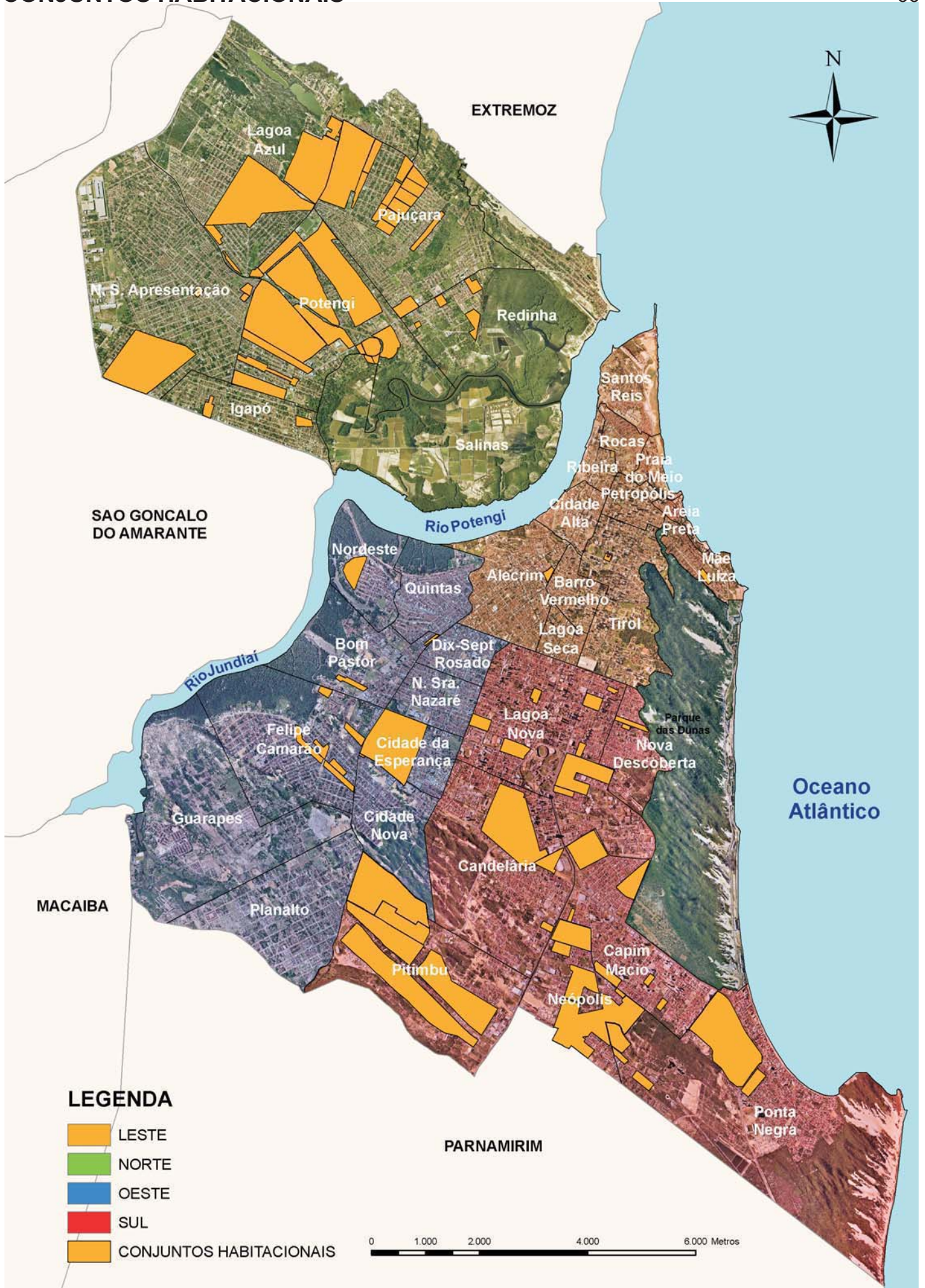
Fonte: Mapa elaborado pela SEMURB - Secretaria Municipal de Meio Ambiente e Urbanismo, com base nos dados da SEMSUR - Secretaria Municipal de Serviços Urbanos - 2006.



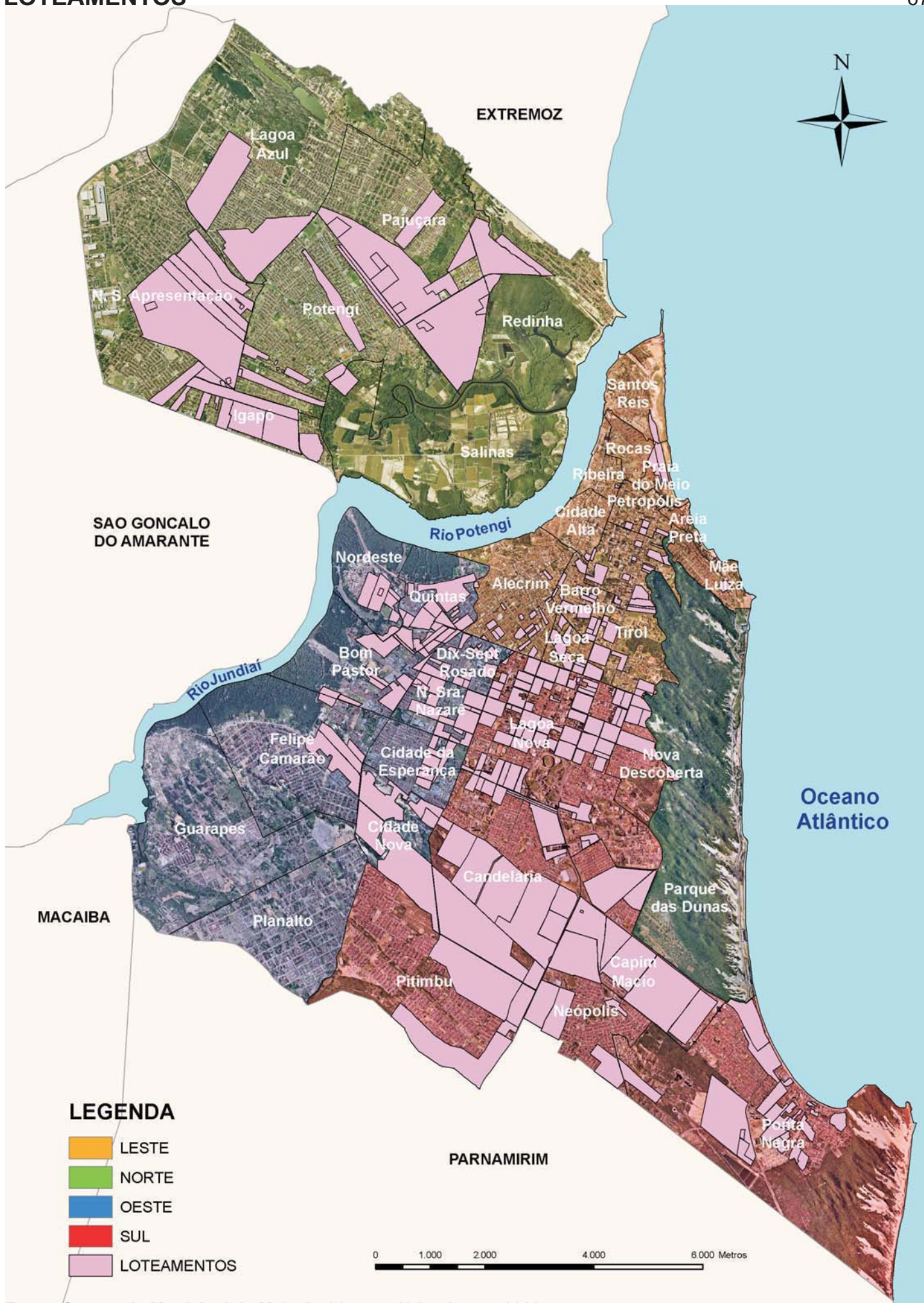
Fonte: Mapa elaborado pela SEMURB - Secretaria Municipal de Meio Ambiente e Urbanismo, com base nos dados da SEL - Secretaria de Esporte e Lazer - 2006.



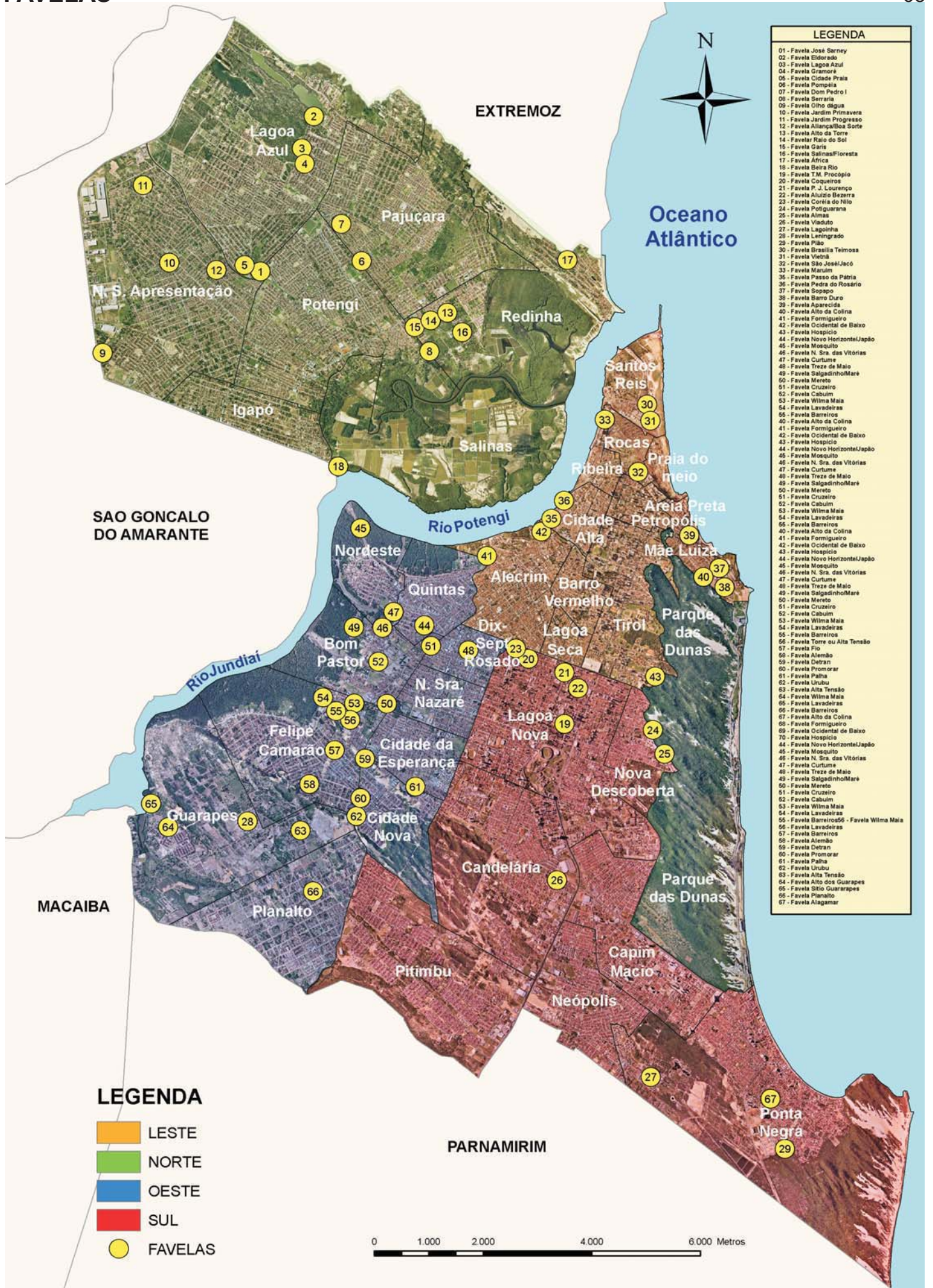
Fonte: Mapa elaborado pela SEMURB - Secretaria Municipal de Meio Ambiente e Urbanismo, com base nos dados da SMDC - Secretaria Municipal de Desenvolvimento Comunitário - 2006.



Fonte: Secretaria Municipal de Meio Ambiente e Urbanismo - 2008.



Fonte: Secretaria Municipal de Meio Ambiente e Urbanismo - 2008.



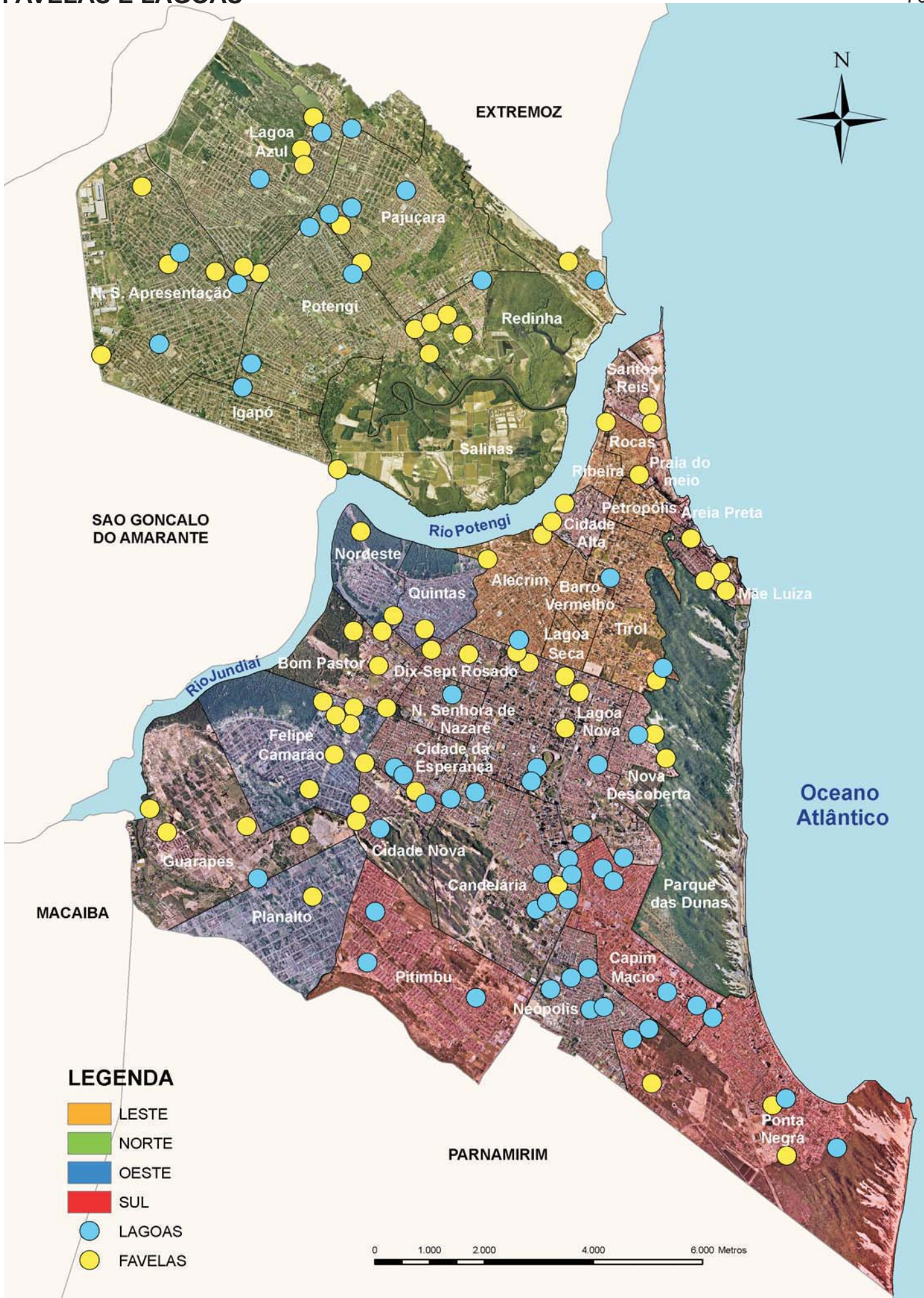
LEGENDA	
01 - Favela José Sarney	
02 - Favela Eldorado	
03 - Favela Lagoa Azul	
04 - Favela Gramorá	
05 - Favela Cidade Praia	
06 - Favela Pompéia	
07 - Favela Dom Pedro I	
08 - Favela Serraria	
09 - Favela Olho d'água	
10 - Favela Jardim Primavera	
11 - Favela Jardim Progresso	
12 - Favela Aliança/Bos Sorte	
13 - Favela Alto da Torre	
14 - Favelar Raio do Sol	
15 - Favela Garis	
16 - Favela Salinas/Floresta	
17 - Favela África	
18 - Favela Beira Rio	
19 - Favela T.M. Procópio	
20 - Favela Coqueiros	
21 - Favela P. J. Lourenço	
22 - Favela Aluídio Bezerra	
23 - Favela Coréia do Nilo	
24 - Favela Potiguarana	
25 - Favela Almas	
26 - Favela Viaduto	
27 - Favela Lagoinha	
28 - Favela Lenegrado	
29 - Favela Pão	
30 - Favela Brasília Teimosa	
31 - Favela Vitória	
32 - Favela São José/Jacó	
33 - Favela Marum	
34 - Favela Passo da Pátria	
35 - Favela Pedra do Rosário	
37 - Favela Sopro	
38 - Favela Barro Duro	
39 - Favela Aparecida	
40 - Favela Alto da Colina	
41 - Favela Formigueiro	
42 - Favela Ocidental de Baixo	
43 - Favela Hospício	
44 - Favela Novo Horizonte/Japão	
45 - Favela Mosquito	
46 - Favela N. Sra. das Vitórias	
47 - Favela Curtume	
48 - Favela Treze de Maio	
49 - Favela Salgadinho/Maré	
50 - Favela Mereto	
51 - Favela Cruzeiro	
52 - Favela Cabum	
53 - Favela Wilma Maia	
54 - Favela Lavadeiras	
55 - Favela Barreiros	
56 - Favela Alto da Colina	
57 - Favela Formigueiro	
58 - Favela Ocidental de Baixo	
59 - Favela Hospício	
60 - Favela Novo Horizonte/Japão	
61 - Favela Mosquito	
62 - Favela N. Sra. das Vitórias	
63 - Favela Curtume	
64 - Favela Treze de Maio	
65 - Favela Salgadinho/Maré	
66 - Favela Mereto	
67 - Favela Cruzeiro	

LEGENDA	
 LESTE	
 NORTE	
 OESTE	
 SUL	
 FAVELAS	

Fonte: Mapa elaborado pela SEMURB - Secretaria Municipal de Meio Ambiente e Urbanismo, com base nos dados da SEMTAS - Secretaria Municipal de Trabalho e Assistência Social - 2005.



Fonte: Secretaria Municipal de Meio Ambiente e Urbanismo - 2008.




Fonte: Secretaria Municipal de Meio Ambiente e Urbanismo - 2008.

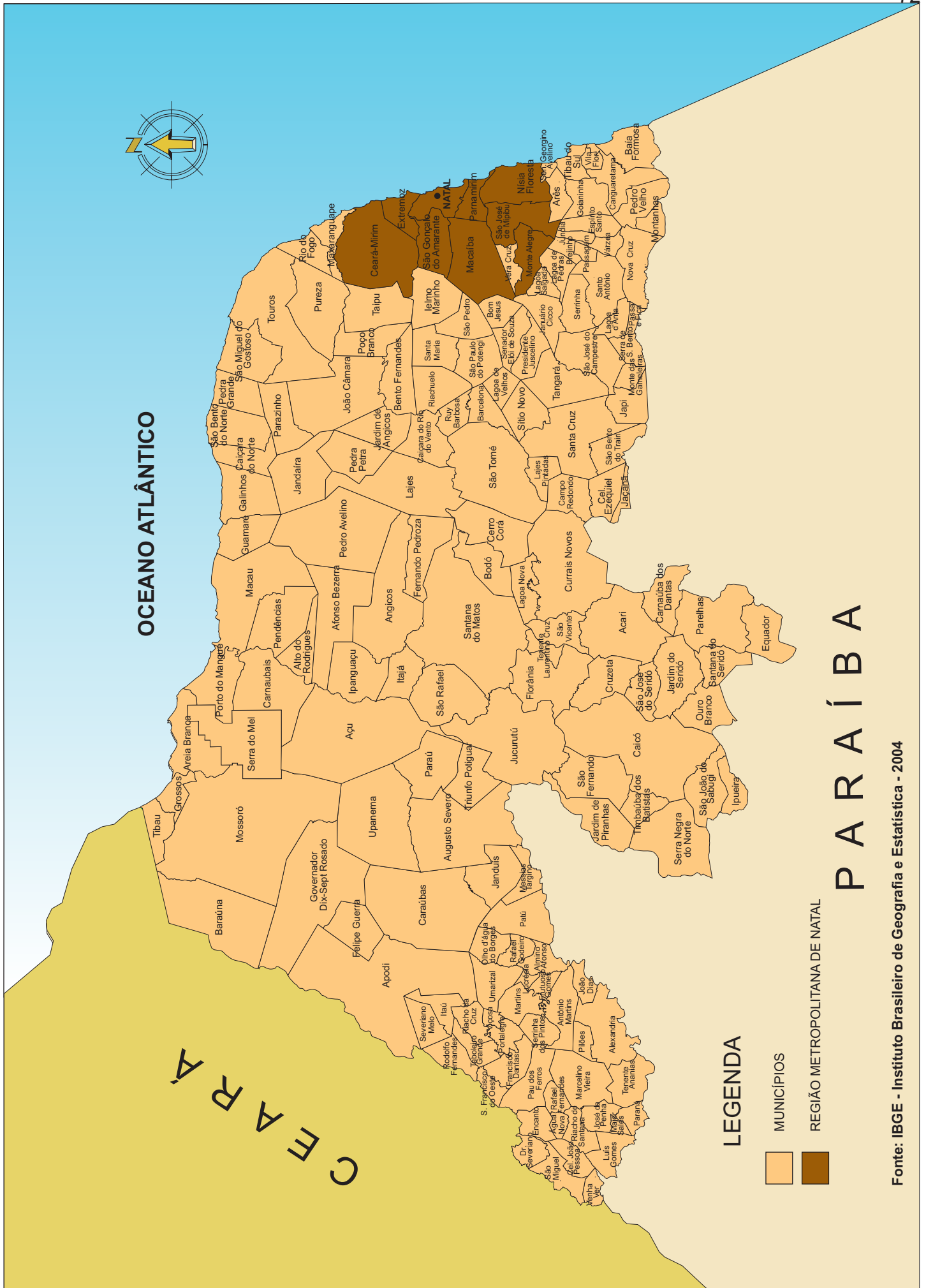


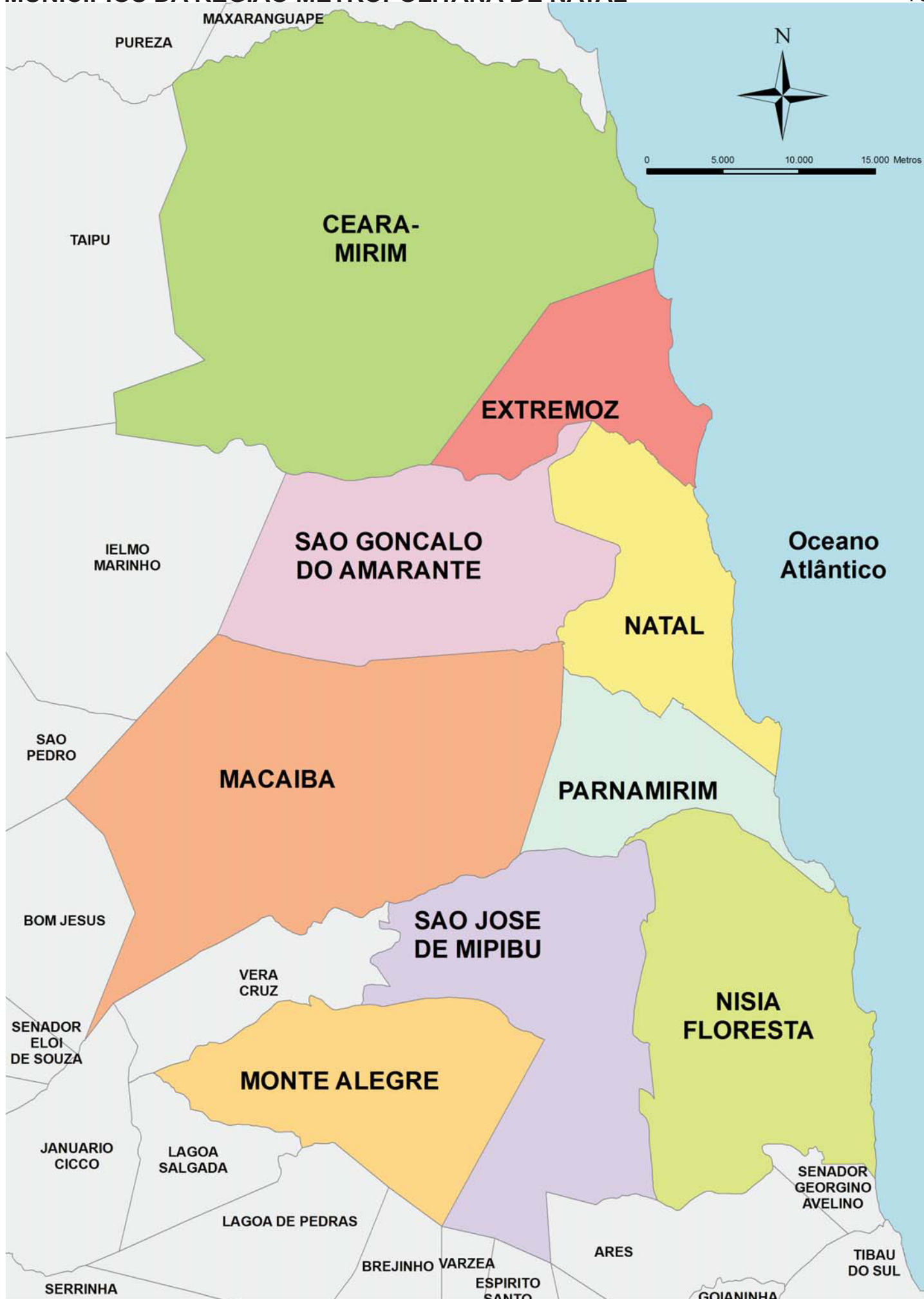
LEGENDA	
01	- Lagoa do Sapo
02	- Sem denominação
03	- Lagoa José Sarney
04	- Lagoa Visconde de Ouro Preto
05	- Lagoa Dr. Carneiro Ribeiro
06	- Lagoa Parque das Dunas
07	- Lagoa D. Pedro I
08	- Lagoa do Santarenzinho
09	- Lagoa Panatís
10	- Lagoa Acaraú
11	- Lagoa Aliança
12	- Lagoa Jardim Progresso
13	- Lagoa Parque dos Coqueiros
14	- Lagoa da Redinha
15	- Lagoa Jardim das Flores
16	- Lagoa do Bum Bum
17	- Lagoa Manoel Felipe
18	- Lagoa São Conrado
19	- Lagoa Centro Administrativo
20	- Lagoa Centro Administrativo
21	- Lagoa do Ceí
22	- Lagoa do Preá
23	- Lagoa dos Potiguares
24	- Lagoa da Esperança
25	- Lagoa do Horto
26	- Lagoa Nova Cidade
27	- Sem denominação
28	- Lagoa Petrobrás
29	- Lagoa de Mirasol
30	- Lagoa da Integração
31	- Lagoa Parque das Pedras
32	- Lagoa Bairro Latino
33	- Lagoa do Planalto
34	- Lagoa Cidade Jardim
35	- Lagoa Cidade Jardim
36	- Lagoa Cidade Jardim
37	- Lagoa de Capim Macio
38	- Lagoa do Marinas
39	- Lagoa do Xavante
40	- Lagoa dos Caipós
41	- Lagoa do Jiquí
42	- Lagoa do Makro
43	- Lagoa do Socyte
44	- Lagoa do Pirangi
45	- Lagoa da COHAB
46	- Lagoa do Alagamar
47	- Lagoa da Aeronáutica
48	- Sem denominação
49	- Sem denominação
50	- Sem denominação
51	- Sem denominação
52	- Sem denominação
53	- Sem denominação
54	- Sem denominação
55	- Sem denominação

LEGENDA	
●	Lagoa Não Urbanizada
●	Lagoa Urbanizada
■	Leste
■	Norte
■	Oeste
■	Sul



Fonte: Secretaria Municipal de Meio Ambiente e Urbanismo - 2008.





Fonte: Secretaria Municipal de Meio Ambiente e Urbanismo - 2008.

REGIÃO NORTE

RONDÔNIA (RO) Porto Velho
 ACRE (AC) Rio Branco
 AMAZONAS (AM) Manaus
 RORAIMA (RR) Boa Vista
 PARÁ (PA) Belém
 AMAPÁ (AP) Macapá
 TOCANTINS (TO) Palmas

REGIÃO NORDESTE

MARANHÃO (MA) São Luís
 PIAUÍ (PI) Teresina
 CEARÁ (CE) Fortaleza
 RIO GRANDE DO NORTE (RN) Natal
 PARAÍBA (PB) João Pessoa
 PERNAMBUCO (PE) Recife
 ALAGOAS (AL) Maceió
 SERGIPE (SE) Aracaju
 BAHIA (BA) Salvador

REGIÃO SUDESTE

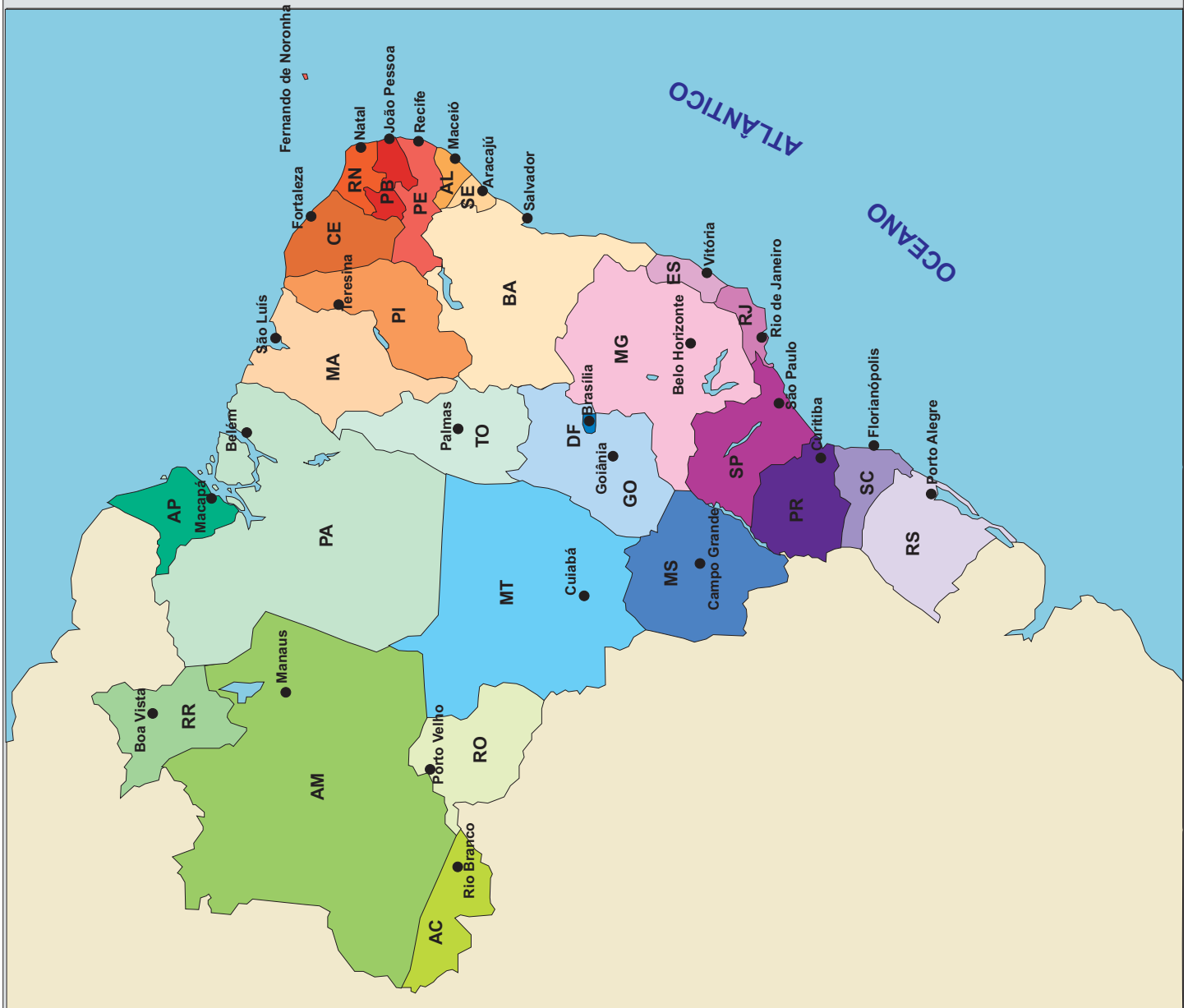
MINAS GERAIS (MG) Belo Horizonte
 ESPÍRITO SANTO (ES) Vitória
 RIO DE JANEIRO (RJ) Rio de Janeiro
 SÃO PAULO (SP) São Paulo

REGIÃO SUL

PARANÁ (PR) Curitiba
 SANTA CATARINA (SC) Florianópolis
 RIO GRANDE DO SUL (RS) Porto Alegre

REGIÃO CENTRO-OESTE

MATO GROSSO DO SUL (MS) Campo Grande
 MATO GROSSO (MT) Cuiabá
 GOIÁS (GO) Goiânia
 DISTRITO FEDERAL (DF) Brasília



Fonte: Secretaria Municipal de Meio Ambiente e Urbanismo - 2008.

MAPAS DO PLANO DIRETOR DE NATAL
(LEI Nº 082 DE 21/06/2007)

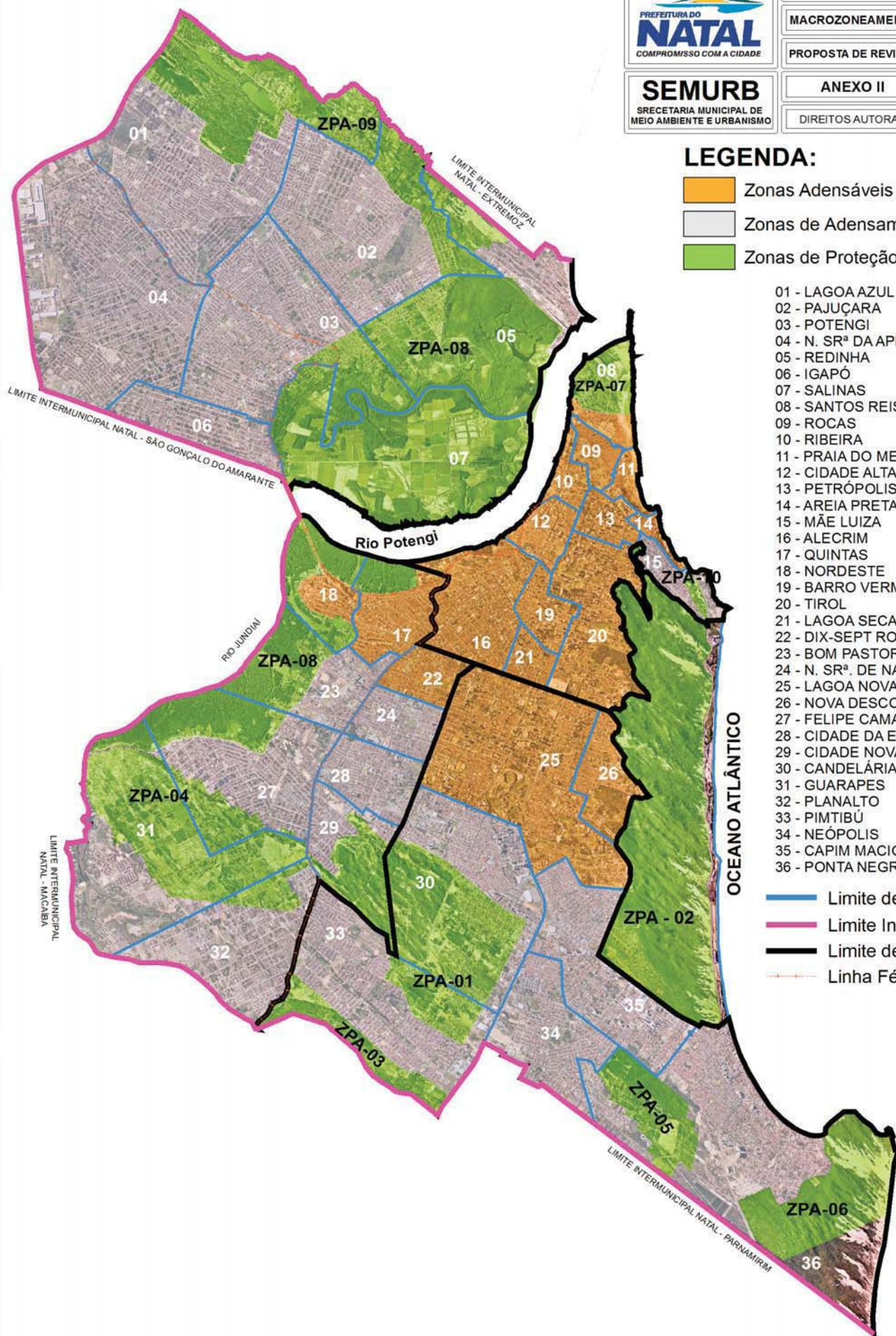
 <p>PREFEITURA DO NATAL COMPROMISSO COM A CIDADE</p>	PLANO DIRETOR DE NATAL	
	MACROZONEAMENTO	ESCALA: 1 / 90.000
<p>SEMURB SECRETARIA MUNICIPAL DE MEIO AMBIENTE E URBANISMO</p>	PROPOSTA DE REVISÃO	DATA: ABR/2007
	ANEXO II	MAPA 01
DIREITOS AUTORAIS RESERVADOS		

LEGENDA:

- Zonas Adensáveis
- Zonas de Adensamento Básico
- Zonas de Proteção Ambiental

- 01 - LAGOA AZUL
- 02 - PAJUÇARA
- 03 - POTENGI
- 04 - N. SRª DA APRESENTAÇÃO
- 05 - REDINHA
- 06 - IGAPO
- 07 - SALINAS
- 08 - SANTOS REIS
- 09 - ROCAS
- 10 - RIBEIRA
- 11 - PRAIA DO MEIO
- 12 - CIDADE ALTA
- 13 - PETRÓPOLIS
- 14 - AREIA PRETA
- 15 - MÃE LUIZA
- 16 - ALECRIM
- 17 - QUINTAS
- 18 - NORDESTE
- 19 - BARRO VERMELHO
- 20 - TIROL
- 21 - LAGOA SECA
- 22 - DIX-SEPT ROSADO
- 23 - BOM PASTOR
- 24 - N. SRª. DE NAZARÉ
- 25 - LAGOA NOVA
- 26 - NOVA DESCOBERTA
- 27 - FELIPE CAMARÃO
- 28 - CIDADE DA ESPERANÇA
- 29 - CIDADE NOVA
- 30 - CANDELÁRIA
- 31 - GUARAPES
- 32 - PLANALTO
- 33 - PIMTIBÚ
- 34 - NEÓPOLIS
- 35 - CAPIM MACIO
- 36 - PONTA NEGRA

- Limite de Bairros
- Limite Intermunicipal
- Limite de Regiões
- Linha Férrea





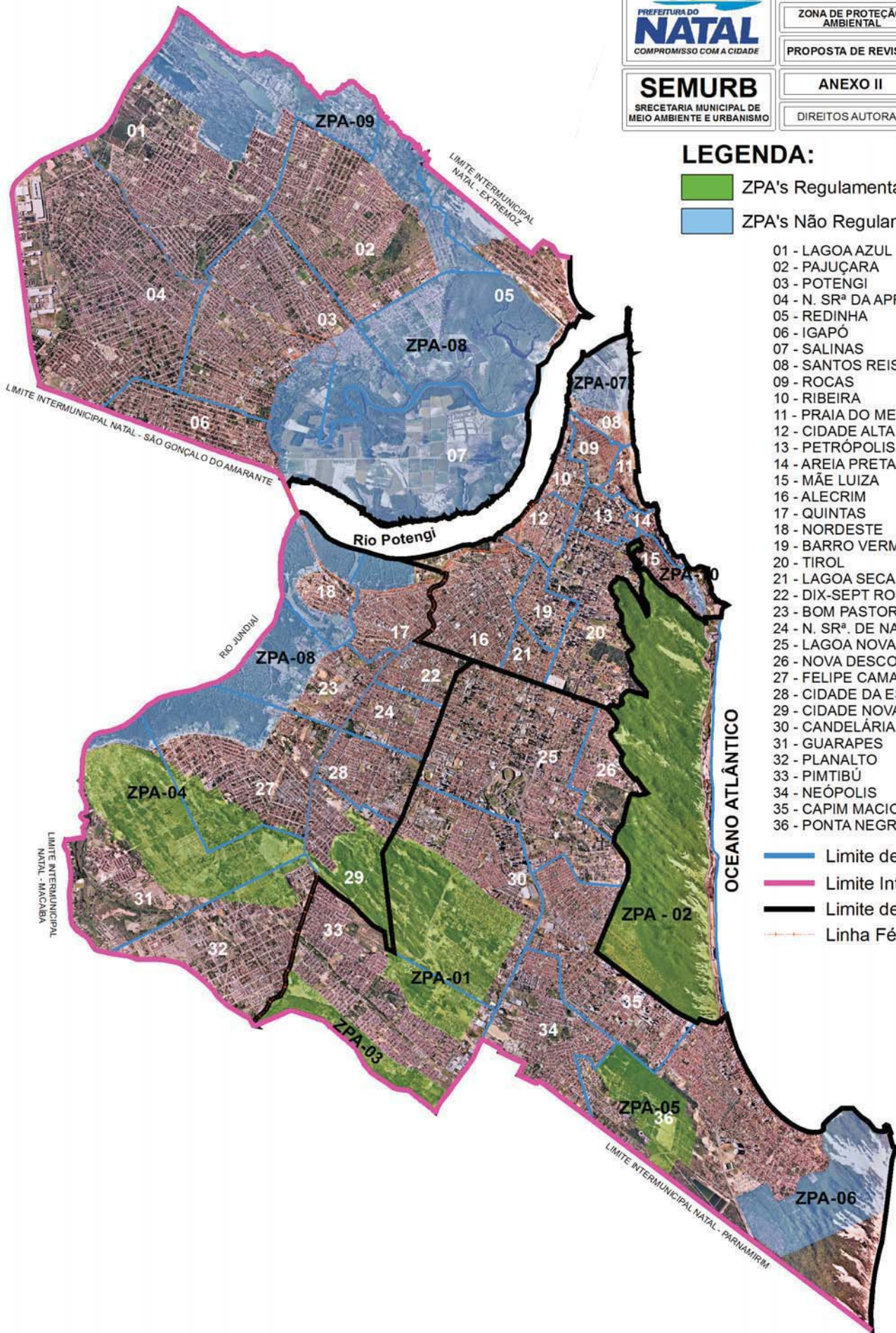
PLANO DIRETOR DE NATAL	
ZONA DE PROTEÇÃO AMBIENTAL	ESCALA: 1 / 90.000
PROPOSTA DE REVISÃO	DATA: ABR/2007
ANEXO II	MAPA 02
DIREITOS AUTORAIS RESERVADOS	

LEGENDA:

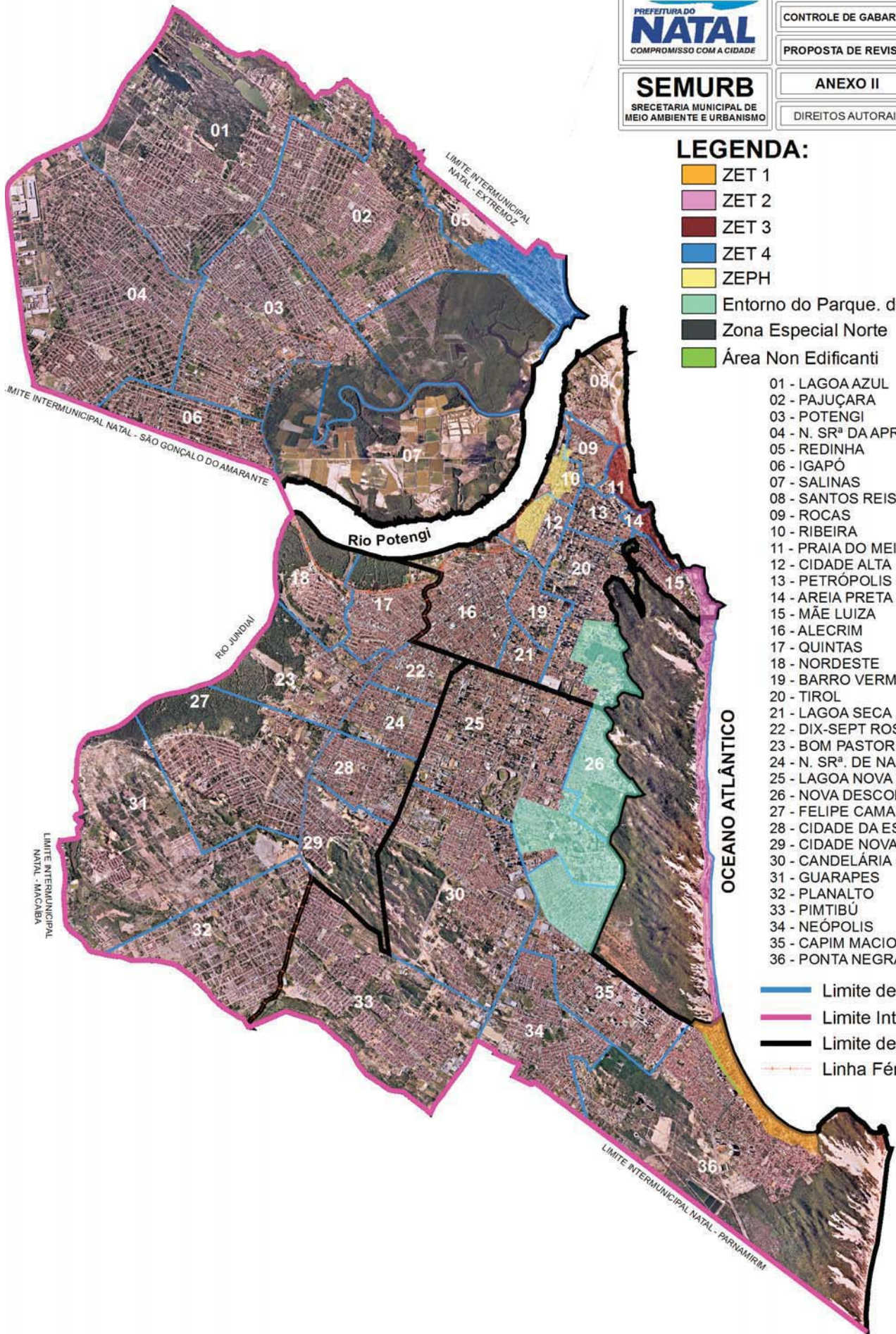
- ZPA's Regulamentadas
- ZPA's Não Regulamentadas

- 01 - LAGOA AZUL
- 02 - PAJUÇARA
- 03 - POTENGI
- 04 - N. SRª DA APRESENTAÇÃO
- 05 - REDINHA
- 06 - IGAPÓ
- 07 - SALINAS
- 08 - SANTOS REIS
- 09 - ROCAS
- 10 - RIBEIRA
- 11 - PRAIA DO MEIO
- 12 - CIDADE ALTA
- 13 - PETRÓPOLIS
- 14 - AREIA PRETA
- 15 - MÃE LUIZA
- 16 - ALECRIM
- 17 - QUINTAS
- 18 - NORDESTE
- 19 - BARRO VERMELHO
- 20 - TIROL
- 21 - LAGOA SECA
- 22 - DIX-SEPT ROSADO
- 23 - BOM PASTOR
- 24 - N. SRª. DE NAZARÉ
- 25 - LAGOA NOVA
- 26 - NOVA DESCOBERTA
- 27 - FELIPE CAMARÃO
- 28 - CIDADE DA ESPERANÇA
- 29 - CIDADE NOVA
- 30 - CANDELÁRIA
- 31 - GUARAPES
- 32 - PLANALTO
- 33 - PIMTIBÚ
- 34 - NEÓPOLIS
- 35 - CAPIM MACIO
- 36 - PONTA NEGRA

- Limite de Bairros
- Limite Intermunicipal
- Limite de Regiões
- Linha Férrea



		PLANO DIRETOR DE NATAL	
CONTROLE DE GABARITO		ESCALA: 1 / 90.000	
PROPOSTA DE REVISÃO		DATA: ABR/2007	
SEMURB SECRETARIA MUNICIPAL DE MEIO AMBIENTE E URBANISMO		ANEXO II	
		MAPA 03	
DIREITOS AUTORAIS RESERVADOS			



LEGENDA:

- ZET 1
- ZET 2
- ZET 3
- ZET 4
- ZEPH
- Entorno do Parque. das Dunas
- Zona Especial Norte
- Área Non Edificanti

- 01 - LAGOA AZUL
- 02 - PAJUÇARA
- 03 - POTENGI
- 04 - N. SRª DA APRESENTAÇÃO
- 05 - REDINHA
- 06 - IGAPÓ
- 07 - SALINAS
- 08 - SANTOS REIS
- 09 - ROCAS
- 10 - RIBEIRA
- 11 - PRAIA DO MEIO
- 12 - CIDADE ALTA
- 13 - PETRÓPOLIS
- 14 - AREIA PRETA
- 15 - MÃE LUIZA
- 16 - ALECRIM
- 17 - QUINTAS
- 18 - NORDESTE
- 19 - BARRO VERMELHO
- 20 - TIROL
- 21 - LAGOA SECA
- 22 - DIX-SEPT ROSADO
- 23 - BOM PASTOR
- 24 - N. SRª. DE NAZARÉ
- 25 - LAGOA NOVA
- 26 - NOVA DESCOBERTA
- 27 - FELIPE CAMARÃO
- 28 - CIDADE DA ESPERANÇA
- 29 - CIDADE NOVA
- 30 - CANDELÁRIA
- 31 - GUARAPES
- 32 - PLANALTO
- 33 - PIMITIBÚ
- 34 - NEÓPOLIS
- 35 - CAPIM MACIO
- 36 - PONTA NEGRA

- Limite de Bairros
- Limite Intermunicipal
- Limite de Regiões
- Linha Férrea



PLANO DIRETOR DE NATAL	
ÁREAS ESPECIAIS DE INTERESSE SOCIAL	ESCALA: 1 / 90.000
PROPOSTA DE REVISÃO	DATA: ABR/2007
ANEXO II	MAPA 04
DIREITOS AUTORAIS RESERVADOS	

SEMURB
SECRETARIA MUNICIPAL DE MEIO AMBIENTE E URBANISMO

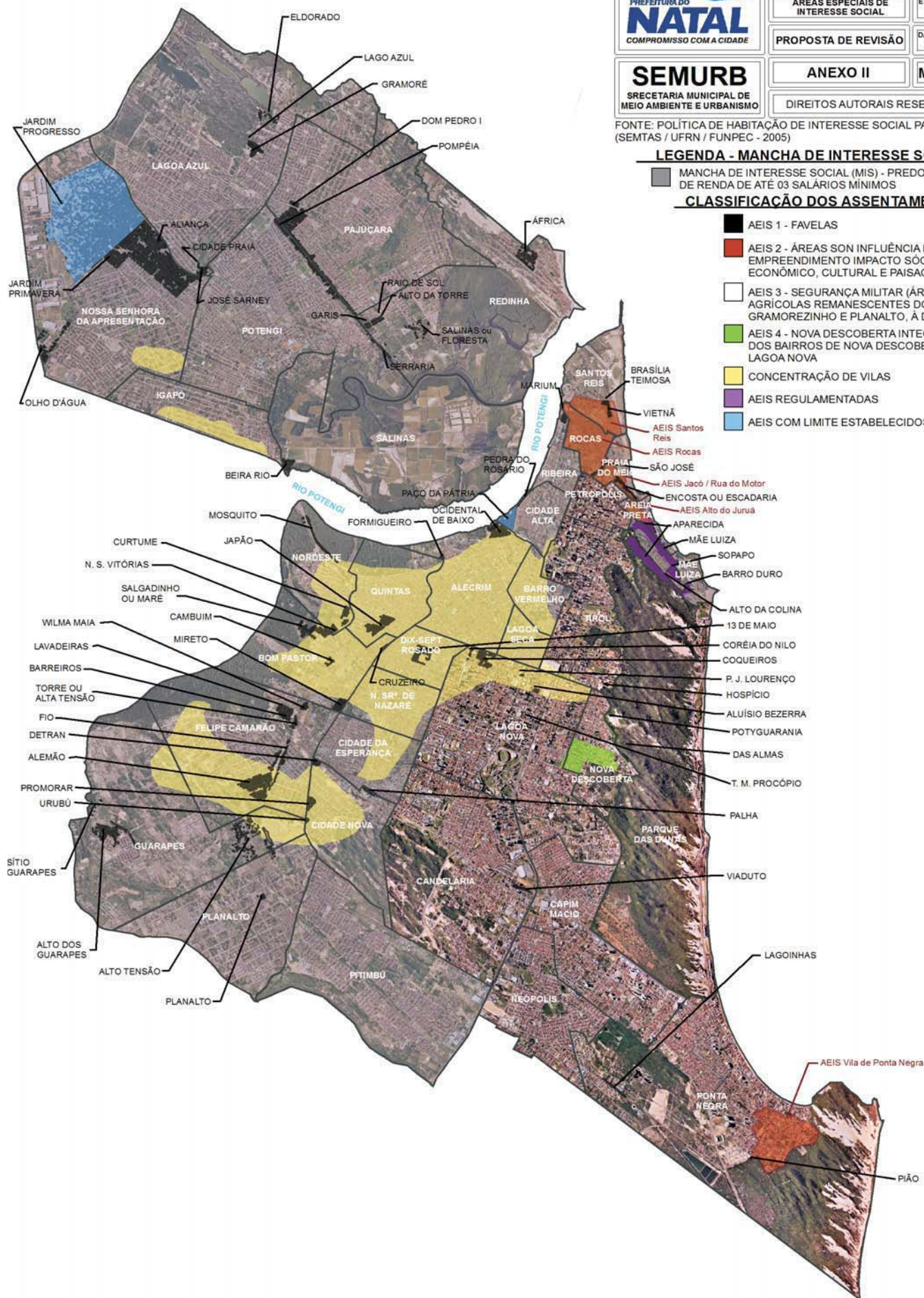
FONTE: POLÍTICA DE HABITAÇÃO DE INTERESSE SOCIAL PARA NATAL (SENTAS / UFRN / FUNPEC - 2005)

LEGENDA - MANCHA DE INTERESSE SOCIAL

MANCHA DE INTERESSE SOCIAL (MIS) - PREDOMINÂNCIA DE RENDA DE ATÉ 03 SALÁRIOS MÍNIMOS

CLASSIFICAÇÃO DOS ASSENTAMENTOS

- AEIS 1 - FAVELAS
- AEIS 2 - ÁREAS SOB INFLUÊNCIA DE EMPREENDIMENTO IMPACTO SÓCIO-ECONÔMICO, CULTURAL E PAISAGÍSTICO
- AEIS 3 - SEGURANÇA MILITAR (ÁREAS AGRÍCOLAS REMANESCENTES DO GRAMOREZINHO E PLANALTO, A DELIMITAR)
- AEIS 4 - NOVA DESCOBERTA INTEGRANTE DOS BAIRROS DE NOVA DESCOBERTA E LAGOA NOVA
- CONCENTRAÇÃO DE VILAS
- AEIS REGULAMENTADAS
- AEIS COM LIMITE ESTABELECIDOS







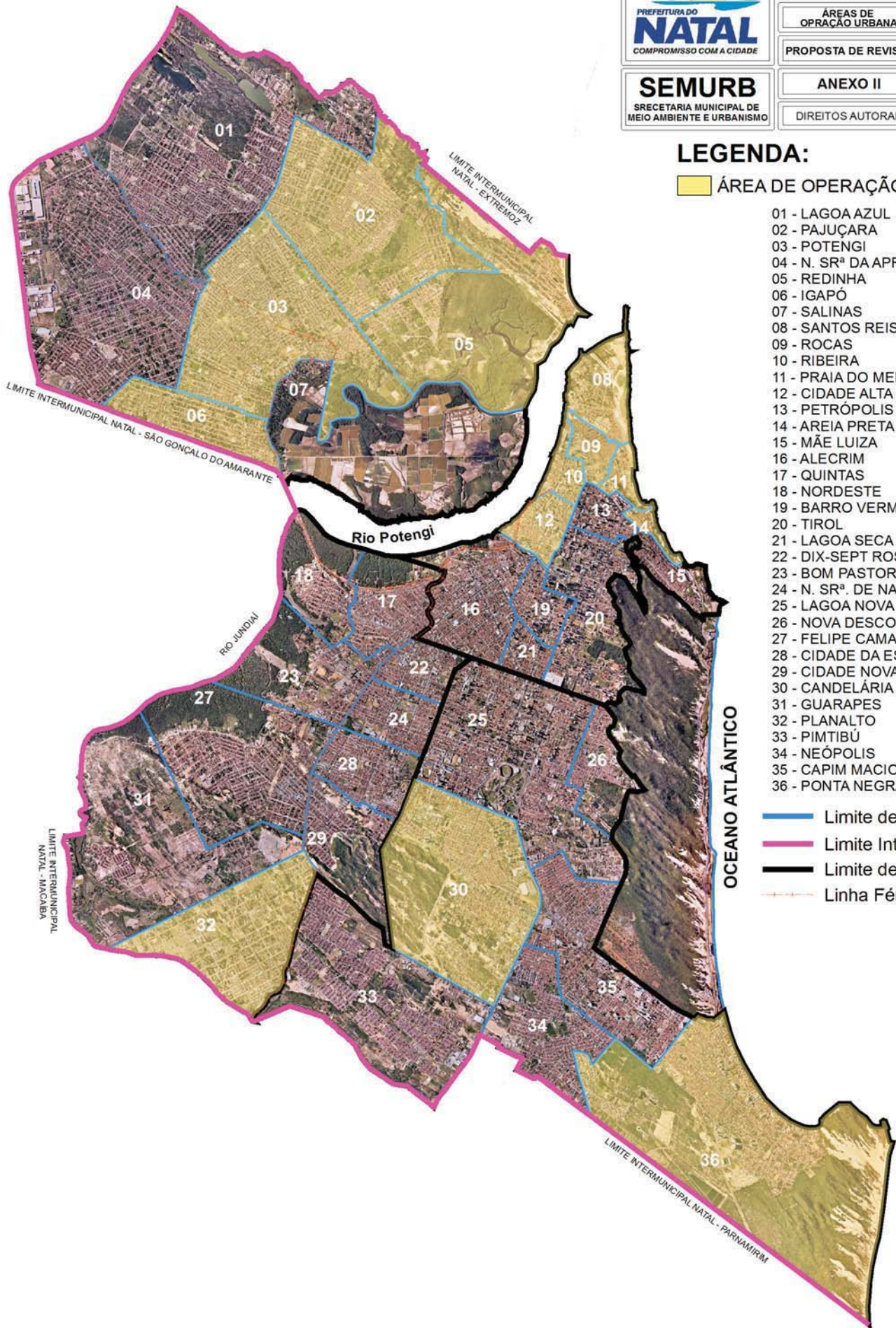
 <p>PREFEITURA DO NATAL COMPROMISSO COM A CIDADE</p>	PLANO DIRETOR DE NATAL	
	ÁREAS DE OPERAÇÃO URBANA	ESCALA: 1 / 90.000
	PROPOSTA DE REVISÃO	DATA: ABR/2007
<p>SEMURB SECRETARIA MUNICIPAL DE MEIO AMBIENTE E URBANISMO</p>	ANEXO II	MAPA 05
	DIREITOS AUTORAIS RESERVADOS	

LEGENDA:

 ÁREA DE OPERAÇÃO URBANA

- 01 - LAGOA AZUL
- 02 - PAJUÇARA
- 03 - POTENGI
- 04 - N. SRª DA APRESENTAÇÃO
- 05 - REDINHA
- 06 - IGAPÓ
- 07 - SALINAS
- 08 - SANTOS REIS
- 09 - ROCAS
- 10 - RIBEIRA
- 11 - PRAIA DO MEIO
- 12 - CIDADE ALTA
- 13 - PETRÓPOLIS
- 14 - AREIA PRETA
- 15 - MÃE LUIZA
- 16 - ALECRIM
- 17 - QUINTAS
- 18 - NORDESTE
- 19 - BARRO VERMELHO
- 20 - TIROL
- 21 - LAGOA SECA
- 22 - DIX-SEPT ROSADO
- 23 - BOM PASTOR
- 24 - N. SRª. DE NAZARÉ
- 25 - LAGOA NOVA
- 26 - NOVA DESCOBERTA
- 27 - FELIPE CAMARÃO
- 28 - CIDADE DA ESPERANÇA
- 29 - CIDADE NOVA
- 30 - CANDELÁRIA
- 31 - GUARAPES
- 32 - PLANALTO
- 33 - PIMTIBÚ
- 34 - NEÓPOLIS
- 35 - CAPIM MACIO
- 36 - PONTA NEGRA

-  Limite de Bairros
-  Limite Intermunicipal
-  Limite de Regiões
-  Linha Férrea







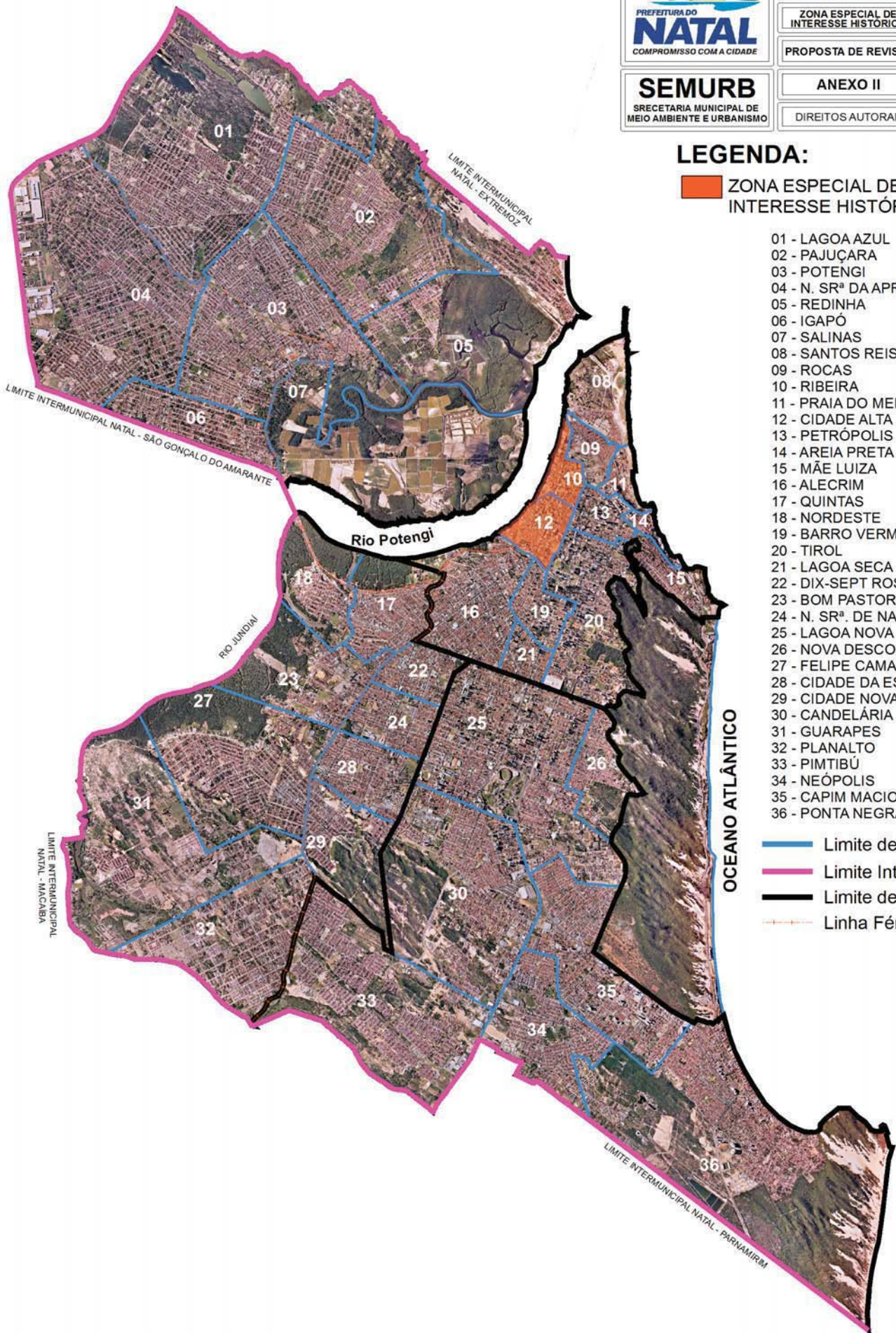
 <p>PREFEITURA DO NATAL COMPROMISSO COM A CIDADE</p>		<p>PLANO DIRETOR DE NATAL</p>	
<p>ZONA ESPECIAL DE INTERESSE HISTÓRICO</p>		<p>ESCALA: 1 / 90.000</p>	
<p>PROPOSTA DE REVISÃO</p>		<p>DATA: ABR/2007</p>	
<p>SEMURB SECRETARIA MUNICIPAL DE MEIO AMBIENTE E URBANISMO</p>		<p>ANEXO II</p>	
		<p>MAPA 06</p>	
<p>DIREITOS AUTORAIS RESERVADOS</p>			

LEGENDA:

 ZONA ESPECIAL DE INTERESSE HISTÓRICO

- 01 - LAGOA AZUL
- 02 - PAJUÇARA
- 03 - POTENGI
- 04 - N. SRª DA APRESENTAÇÃO
- 05 - REDINHA
- 06 - IGAPO
- 07 - SALINAS
- 08 - SANTOS REIS
- 09 - ROCAS
- 10 - RIBEIRA
- 11 - PRAIA DO MEIO
- 12 - CIDADE ALTA
- 13 - PETRÓPOLIS
- 14 - AREIA PRETA
- 15 - MÃE LUIZA
- 16 - ALECRIM
- 17 - QUINTAS
- 18 - NORDESTE
- 19 - BARRO VERMELHO
- 20 - TIROL
- 21 - LAGOA SECA
- 22 - DIX-SEPT ROSADO
- 23 - BOM PASTOR
- 24 - N. SRª. DE NAZARÉ
- 25 - LAGOA NOVA
- 26 - NOVA DESCOBERTA
- 27 - FELIPE CAMARÃO
- 28 - CIDADE DA ESPERANÇA
- 29 - CIDADE NOVA
- 30 - CANDELÁRIA
- 31 - GUARAPES
- 32 - PLANALTO
- 33 - PIMTIBÚ
- 34 - NEÓPOLIS
- 35 - CAPIM MACIO
- 36 - PONTA NEGRA

-  Limite de Bairros
-  Limite Intermunicipal
-  Limite de Regiões
-  Linha Férrea





		PLANO DIRETOR DE NATAL	
PLANTA DO CAMPO CENTRAL GABARITO		ESCALA: 1 / 11.000	
PROPOSTA DE REVISÃO		DATA: ABR/2007	
SEMURB SECRETARIA MUNICIPAL DE MEIO AMBIENTE E URBANISMO		ANEXO II	MAPA 07
DIREITOS AUTORAIS RESERVADOS			

LEGENDA:

- Áreas Não Edificantes
- Gabarito de 1 Pavimento
- Gabarito de 4 Pavimentos

