

Circuito Histórico, Turístico e Cultural de Natal em Coordenadas



5° 44' 30"S

EXTREMOZ

SAO GONCALO DO AMARANTE

MACAIBA

PARNAMIRIM

Oceano Atlântico

35° 15' 05"W

35° 10' 02"W



SEMURB
Secretaria Municipal de Meio Ambiente e Urbanismo

DEPARTAMENTO DE INFORMAÇÃO, PESQUISA E ESTATÍSTICA
SETOR DE PESQUISA E ESTATÍSTICA

CIRCUITO HISTÓRICO, TURÍSTICO E CULTURAL DE NATAL – EM COORDENADAS

NATAL 2008

Circuito histórico, turístico e cultural de Natal em coordenadas

Catálogo na fonte. Processos Técnicos do Setor de Documentação e Disseminação de Informações.

Natal. Prefeitura Municipal do Natal. Secretaria Municipal de Meio Ambiente e Urbanismo.

Circuito histórico, turístico e cultural de Natal em coordenadas / Secretaria Municipal de Meio Ambiente e Urbanismo. – Natal: Departamento de Informação, Pesquisa e Estatística, 2008.
116p. : il. ; 29 cm.

1. Natal (RN) – Aerofotografias. 2. Natal (RN) – Aspectos históricos. 3. Natal (RN) – Aspectos turísticos. 4. Natal (RN) – Aspectos culturais. I. Título.

CDD 981.3

PREFEITURA MUNICIPAL DO NATAL
CARLOS EDUARDO NUNES ALVES
PREFEITO

SECRETARIA MUNICIPAL DE MEIO AMBIENTE E URBANISMO
ANA MÍRIAM MACHADO DA SILVA FREITAS
SECRETÁRIA

ROSANNE DE OLIVEIRA MARINHO
SECRETÁRIA ADJUNTA

CARLOS EDUARDO PEREIRA DA HORA
DEPARTAMENTO DE INFORMAÇÃO, PESQUISA E ESTATÍSTICA

FERNANDO ANTONIO CARNEIRO DE MEDEIROS
SETOR DE PESQUISA E ESTATÍSTICA

EQUIPE TÉCNICA

ELABORAÇÃO

COORDENADOR: CARLOS EDUARDO PEREIRA DA HORA
EDNA MARIA FERREIRA
FERNANDO ANTONIO CARNEIRO DE MEDEIROS
JÔSE TARGINO LOPES
LUCIANO FLÁVIO DANTAS CAPRISTANO
RICARDO MARCELO DOS SANTOS

ESTAGIÁRIOS

ALEXSANDRO AMÉRICO RODRIGUES
DIANA SILVA DE MOURA
FERNANDO LUIZ LIMA DE SOUZA
JAELSON DANILO RODRIGUES DANTAS
JOSEARA LIMA DE PAULA
LORENE KASSIA BARBOSA
MARCONE BERNARDINO DA COSTA
NEUMA PATRÍCIA DA ROCHA ALVES
ROSANE FIGUEIREDO DA ROCHA
VICTOR HUGO DIAS DIÓGENES

APRESENTAÇÃO

A partir de 1978, o turismo no Rio Grande do Norte recebeu um expressivo impulso como atividade econômica. Isso porque, entre outros fatores, a Embratur – Empresa Brasileira de Turismo – passou a comercializar pacotes turísticos destinados à região Nordeste, percebendo nessa região do País um promissor destino; tanto no contexto doméstico, como no internacional. A partir de então, Natal e seus arredores passaram a explorar com maior ênfase essa atividade. Utilizando-se de campanhas publicitárias com destaque para o seu patrimônio natural, especialmente suas belas praias e seu longo período de sol durante o ano, a divulgação da cidade ganhou impulso.

Com essa nova realidade, Natal passou a ostentar o título de cidade turística, tornando-se imprescindível às instituições públicas e privadas investirem nas diversas atividades que constituem a denominada indústria do turismo. Durante o processo de implantação da infra-estrutura necessária, criou-se o projeto de construção da Via Costeira. Obra considerada essencial para o desenvolvimento da rede hoteleira da capital potiguar. Com a assinatura do Decreto nº 7.237, de 22 de novembro de 1977, pelo então governador Tarcísio Maia, essa legislação declarou de utilidade pública as áreas de dunas adjacentes ao Oceano Atlântico, entre a Praia do Pinto e a praia de Ponta Negra, para fins de desapropriação. O projeto previa a edificação de hotéis, cinemas, restaurantes, conjuntos aquáticos, campos de esportes, oceanário, teatro e um centro de convenções.


Embora não tenha implantado todos os itens previstos no projeto original, a construção da Via Costeira, e da estrutura ali desenvolvida, revelou-se de extrema importância para a economia do Estado do Rio Grande do Norte. A partir de então, Natal passou a receber um considerável fluxo de visitantes que proporcionou a consolidação de seu pólo turístico.

Por longo período, a ênfase na divulgação de Natal recaiu sobre suas belezas naturais. Entretanto, cada vez mais, outros atrativos da cidade estão sendo realçados. Pesquisas realizadas com os visitantes revelaram expressivo desconhecimento do seu patrimônio histórico e de seus valores culturais. Na terra de Câmara Cascudo – um dos maiores estudiosos da cultura nacional – esse dado merece reflexão e resolver essa questão tornou-se imperativo. Não é mais admissível concentrar a divulgação da cidade no binômio sol e mar, o que equivale a nivelá-la a muitas outras com os mesmos atributos. Afinal, o que define a identidade de uma cidade são a sua história e seu patrimônio cultural, verdadeiros biógrafos da sua trajetória enquanto organismo urbano.

Neste trabalho, concentramos os pontos mais importantes relacionados à história, ao turismo e à cultura do Município de Natal, apresentando-os de um novo ponto de vista: do céu, a partir de aerofotografias. A partir das informações aqui reunidas, o pesquisador poderá ter uma visão geral dos monumentos e seu entorno, suas coordenadas geográficas além de um breve relato histórico. Uma verdadeira visão panorâmica do nosso rico circuito histórico, turístico e cultural.

COMO LOCALIZAR UM MAPA:

OS MAPAS ESTÃO NOMEADOS SEGUNDO O TIPO E A LOCALIZAÇÃO NO MUNICÍPIO




MAPA TIPO "C" - Ex.: C22
O monumento ou ponto turístico está no bairro Cidade Alta.



MAPA TIPO "P" - Ex.: P2
O mapa refere-se a alguma praia de Natal.



MAPA TIPO "R" - Ex.: R3
O monumento ou ponto turístico está no bairro Ribeira.



MAPA TIPO "N" - Ex.: N2
O monumento ou ponto turístico está nos demais bairros de Natal (Exceto Cidade Alta e Ribeira).

MACAIBA

PARNAMIRIM

Ponta Negra

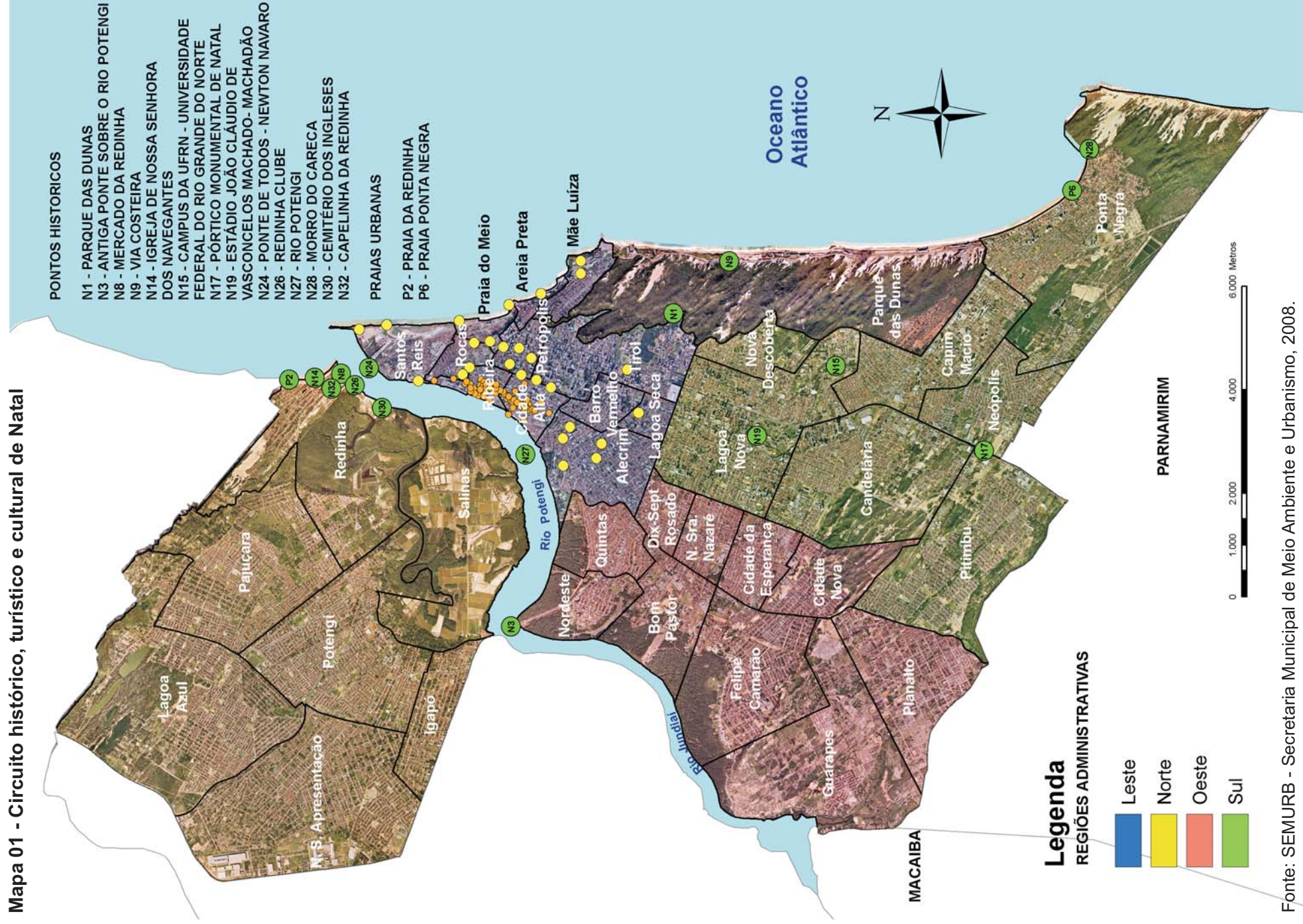
SUMÁRIO

Mapa 01 - Circuito histórico, turístico e cultural de Natal.....	6
Mapa 02 - Circuito histórico, turístico e cultural de Natal-Região Administrativa Leste.	7
Mapa N1 - Parque das Dunas	8
Mapa N2 - Farol de Mãe Luíza.....	9
Mapa N3 - Antiga Ponte sobre o Rio Potengi	10
Mapa N4 - Antigo Escritório da Estrada de Ferro.....	11
Mapa N5 - Museu Câmara Cascudo	12
Mapa N6 - Fortaleza dos Reis Magos	13
Mapa N7 - Base Naval Almirante Ary Parreiras	14
Mapa N8 - Mercado da Redinha.....	15
Mapa N9 - Via Costeira.....	16
Mapa N10 - Prédio da Delegacia Fiscal do Tesouro Nacional.....	17
Mapa N11 - Centro de Turismo	18
Mapa N12 - Museu do Mar Onofre Lopes.....	19
Mapa N13 - Catedral de Nossa Senhora da Apresentação.....	20
Mapa N14 - Igreja de Nossa Senhora dos Navegantes	21
Mapa N15 - Campus da UFRN - Universidade Federal do RN.....	22
Mapa N16 - Araruna - Sociedade de Danças Antigas e Semi-desaparecidas	23
Mapa N17 - Pórtico Monumental de Natal	24
Mapa N18 - Teatro Sandorval Wanderlay.....	25
Mapa N19 - Estádio João Cláudio de Vasconcelos.....	26
Mapa N20 - Maternidade - Escola Januário Cicco	27
Mapa N21 - Igreja de São Pedro	28
Mapa N22 - Palácio Djalma Maranhão	29
Mapa N23 - Praça Cívica	30
Mapa N24 - Ponte de Todos - Newton Navarro	31
Mapa N25 - Cemitério do Alecrim.....	32
Mapa N26 - Redinha Clube	33
Mapa N27 - Rio Potengi.....	34
Mapa N28 - Morro do Careca.....	35
Mapa N29 - Antigo Cinema Rio Grande	36
Mapa N30 - Antigo Cemitério dos Ingleses.....	37
Mapa N31 - Busto Profº. João Tibúcio.....	38
Mapa N32 - Capelinha da Redinha.....	39
Mapa N33 - Feira do Alecrim.....	40
Mapa N34 - Antiga Residência na Avenida Deodoro da Fonseca	41
Mapa N35 - Baobá do Poeta	42
Mapa N36 - Antiga base de Hidroaviões (Antiga Rampa)	43

Mapa P1 - Praia do Forte	44
Mapa P2 - Praia da Redinha	45
Mapa P3 - Praia do Meio.....	46
Mapa P4 - Praia dos Artistas.....	47
Mapa P5 - Praia de Areia Preta.....	48
Mapa P6 - Praia de Ponta Negra.....	49
Mapa 03 - Circuito histórico, turístico e cultural - Cidade Alta e Ribeira.....	50
Mapa C1 - Busto do Padre João Maria.....	51
Mapa C2 - Coluna Capitolina	52
Mapa C3 - Igreja de Nossa Senhora do Rosário dos Pretos	53
Mapa C4 - Casa de Câmara Cascudo.....	54
Mapa C5 - Antigo Prédio da Captania dos Portos.....	55
Mapa C6 - Solar Bela Vista	56
Mapa C7 - Igreja Matriz de Nossa Senhora da Apresentação (Catedral Velha)	57
Mapa C8 - Memorial Câmara Cascudo.....	58
Mapa C9 - Praça da Santa Cruz da Bica	59
Mapa C10 - Praça das Mães (Antiga square Pedro Velho)	60
Mapa C11 - Instituto Histórico e Geográfico do RN - IHGRN	61
Mapa C12 - Palácio Felipe Camarão (Sede do Governo Municipal).....	62
Mapa C13 - Prédio do Museu Café Filho (O Sobradinho)	63
Mapa C14 - Antiga Casa do Padre João Maria (Atual Sede do IPHAN-RN)	64
Mapa C15 - Igreja de Santo Antônio (Igreja do Galo).....	65
Mapa C16 - Palácio da Cultura (Antigo Palácio do Governo Estadual)	66
Mapa C17 - Solar João Galvão de Medeiros	67
Mapa C18 - Pedra do Rosário.....	68
Mapa C19 - Prédio do Antigo Congresso Estadual	69
Mapa C20 - Casa do Estudante de Natal	70
Mapa C21 - Prédio do Antigo Liceu industrial	71
Mapa C22 - Praça André de Albuquerque	72
Mapa C23 - Museu da imprensa Oficial do RN.....	73
Mapa C24 - Igreja Presbiteriana de Natal.....	74
Mapa C25 - Rua da Conceição... ..	75
Mapa C26 - Monumento a Câmara Cascudo.....	76
Mapa C27 - Beco da Lama	77
Mapa C28 - Pelourinho	78
Mapa C29 - Coluna dos Mártires	79
Mapa C30 - Monumento da Independência.....	80
Mapa C31 - Casa da Estudante	81
Mapa C32 - Rua Santo Antônio.....	82

Mapa C33 - Hospital Infantil Varela Santiago	83
Mapa C34 - Escolares.....	84
Mapa C35 - Antigo Relógio do SESC	85
Mapa C36 - Antigo Paço Episcopal	86
Mapa R1 - Praça Coronel José da Penha	87
Mapa R2 - Praça Augusto Severo	88
Mapa R3 - Árvore da Cidade.....	89
Mapa R4 - Antigo Canto do Mangue	90
Mapa R5 - Antigo Palácio do Governo	91
Mapa R6 - Casa onde nasceu Café Filho (na atual Rua 15 de Novembro).....	92
Mapa R7 -Igreja Bom Jesus das Dores.....	93
Mapa R8 - Estação da Rede Ferroviária Federal (atual CBTU).....	94
Mapa R9 - Antiga Escola Doméstica de Natal	95
Mapa R10 - Museu de Cultura Popular Djalma Maranhão	96
Mapa R11 - Antiga Casa do Poeta Ferreira Itajubá.....	97
Mapa R12 - Antiga Sede do BANDERN - Banco do Estado do Rio Grande do Norte.....	98
Mapa R13 - Antigo Grande Hotel	99
Mapa R14 - Prédio do Colégio Salesiano São José.....	100
Mapa R15 - Antigo prédio do Grupo Escolar Augusto Severo.....	101
Mapa R16 - Prédio da Junta Comercial	102
Mapa R17 - Antiga residência na Avenida Duque de Caxias	103
Mapa R18 - Prédio da Receita Federal.....	104
Mapa R19 - Espaço Cultural Casa da Ribeira.....	105
Mapa R20 - Centro de Treinamento e Museu Ferroviário	106
Mapa R21 - Prédio da Associação Comercial.....	107
Mapa R22 - Rua Chile.....	108
Mapa R23 - Teatro Alberto Maranhão... ..	109
Mapa R24 - Avenida Tavares de Lira... ..	110
Mapa R25 - Rua Frei Miguelinho.....	111
Mapa R26 - Avenida Duque de Caxias... ..	112
Mapa R27 - Obelisco da Av. Tavares de Lira... ..	113
Mapa R28 - Rua Dr. Barata.....	114
Mapa R29 - Antiga Residência de Januário Cicco... ..	115
Mapa R30 - Estátua Augusto Severo.....	116

Mapa 01 - Circuito histórico, turístico e cultural de Natal



PONTOS HISTÓRICOS

- N1 - PARQUE DAS DUNAS
- N3 - ANTIGA PONTE SOBRE O RIO POTENGI
- N8 - MERCADO DA REDINHA
- N9 - VIA COSTEIRA
- N14 - IGREJA DE NOSSA SENHORA DOS NAVEGANTES
- N15 - CAMPUS DA UFRN - UNIVERSIDADE FEDERAL DO RIO GRANDE DO NORTE
- N17 - PÓRTICO MONUMENTAL DE NATAL
- N19 - ESTÁDIO JOÃO CLAUDIO DE VASCONCELOS MACHADO - MACHADÃO
- N24 - PONTE DE TODOS - NEWTON NAVARO
- N26 - REDINHA CLUBE
- N27 - RIO POTENGI
- N28 - MORRO DO CARECA
- N30 - CEMITÉRIO DOS INGLESES
- N32 - CAPELINHA DA REDINHA

PRAIAS URBANAS

- P2 - PRAIA DA REDINHA
- P6 - PRAIA PONTA NEGRA

Legenda

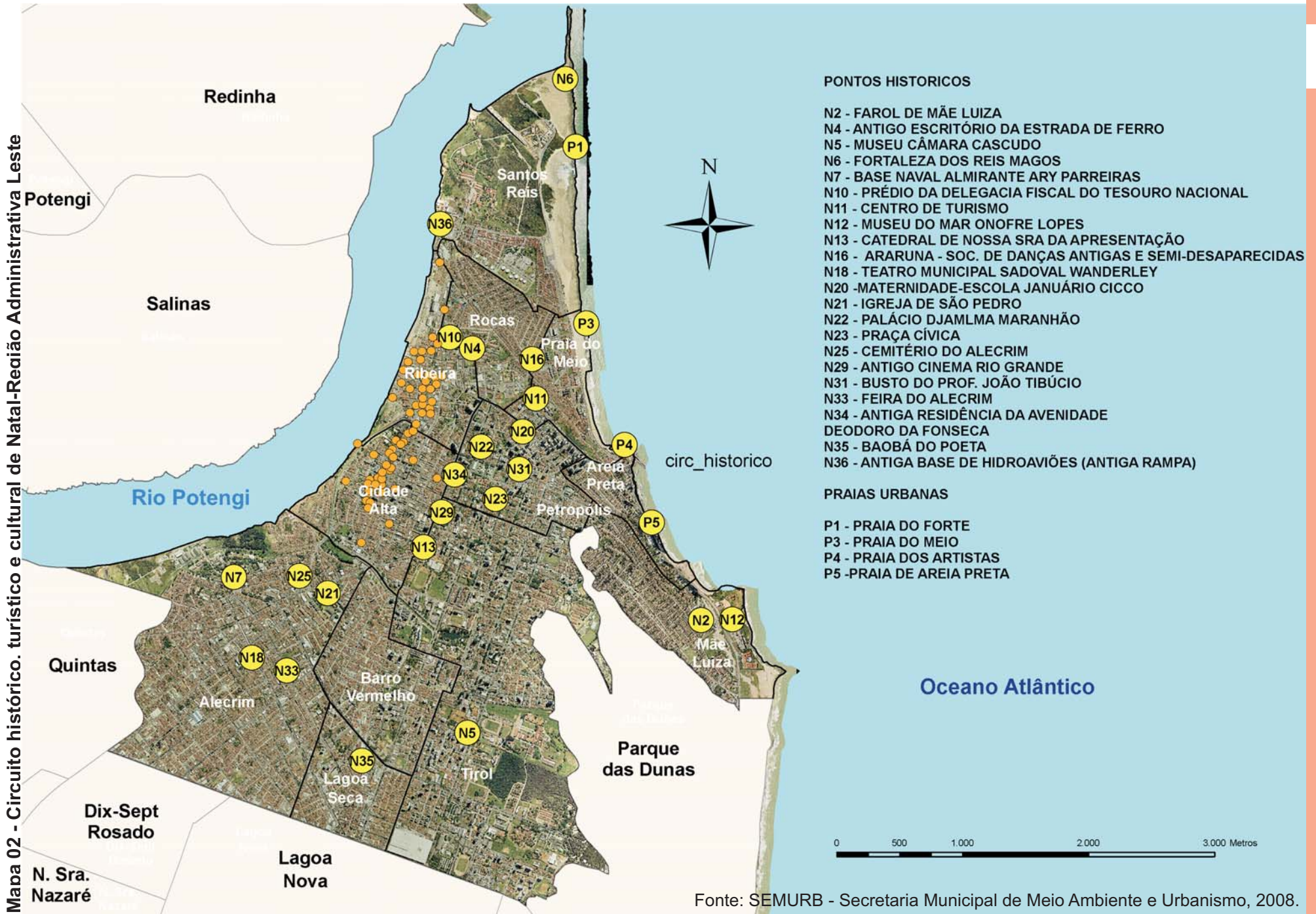
REGIÕES ADMINISTRATIVAS

- Leste
- Norte
- Oeste
- Sul

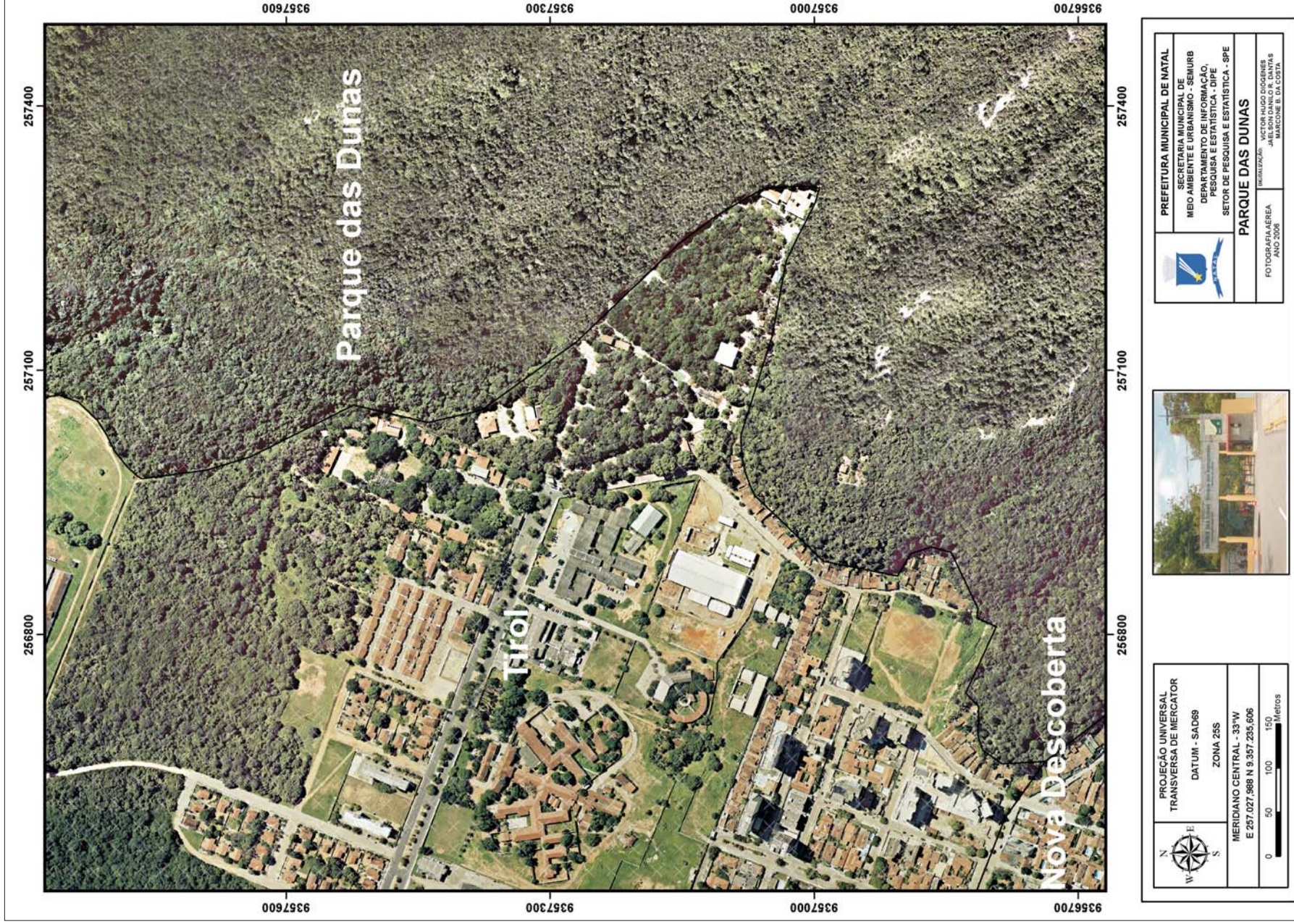
PARNAMIRIM

MACAIBA

Fonte: SEMURB - Secretaria Municipal de Meio Ambiente e Urbanismo, 2008.



Mapa N1 - Parque das Dunas




Mapa N1 - Parque das Dunas. Situado no litoral leste da cidade, ao ser criado, em 1977, tornou-se a primeira Unidade de Conservação Ambiental oficialmente implantada no Rio Grande do Norte. Sua área, de 1.172 hectares, o credencia como o segundo maior parque urbano do Brasil, com mais de 270 espécies de árvores.

Mapa N2 - Farol de Mãe Luíza



Mapa N2 - Farol de Mãe Luíza. Situado no bairro Mãe Luíza, nas proximidades da chamada Via Costeira, o Farol teve sua inauguração em 1951. Sua torre mede 37 metros de altura e sua luz emitida atinge cerca de 44 km. Devido à sua relevância, sua imagem já foi utilizada como logomarca da Prefeitura Municipal do Natal. (Foto: Esdras Rebouças Nobre).

Mapa N3 - Antiga Ponte sobre o Rio Potengi



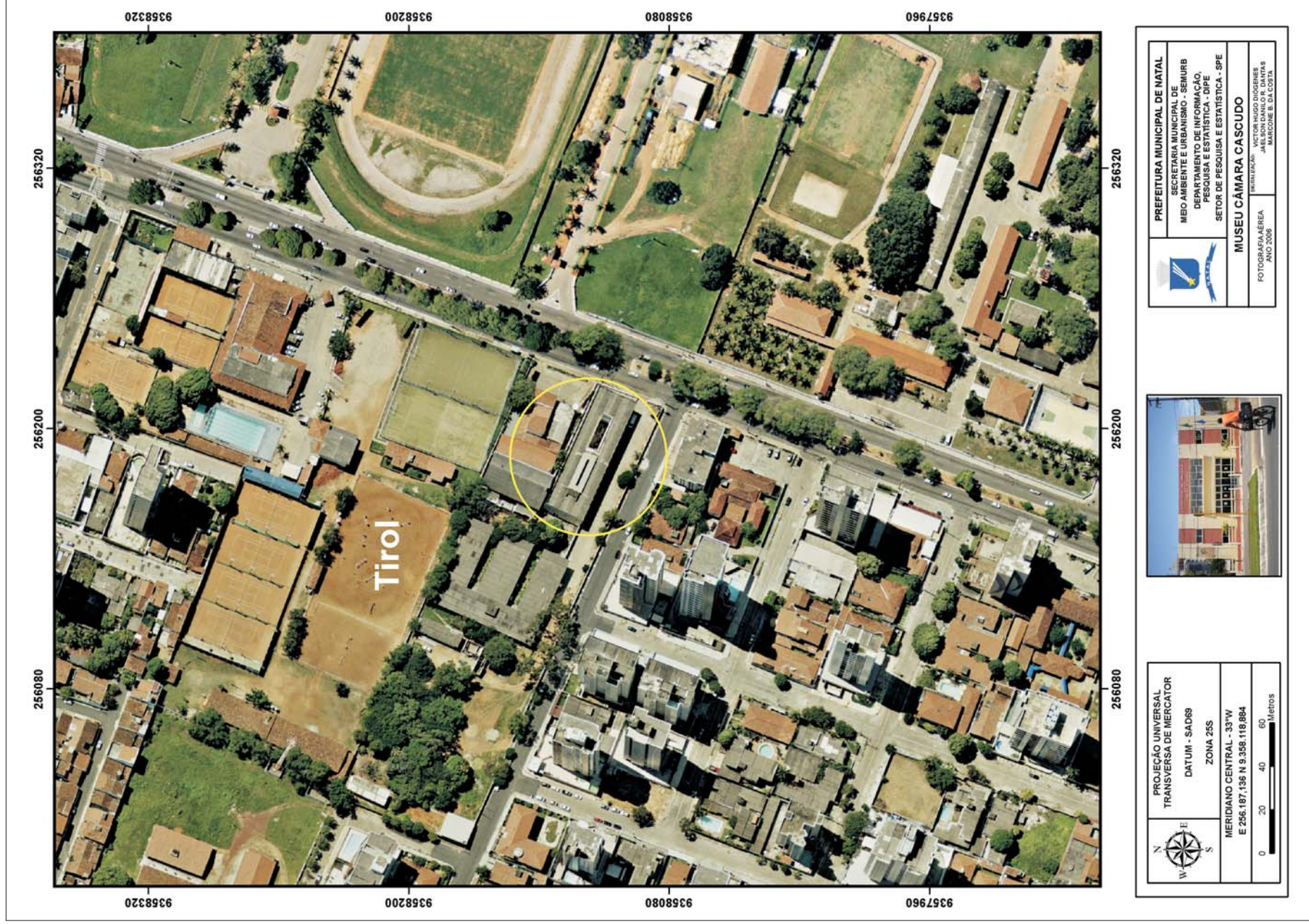
Mapa N3 - Antiga Ponte sobre o Rio Potengi. Construída por uma empresa inglesa, a ponte foi inaugurada em 20 de abril de 1916 e, à época, era a mais extensa da Região Nordeste. Em 26 de setembro de 1970, quando já estava obsoleta, ao seu lado foi construída uma nova ponte, que posteriormente foi duplicada.

Mapa N4 - Antigo Escritório da Estrada de Ferro



Mapa N4 - Antigo Escritório da Estrada de Ferro. O prédio está localizado na Esplanada Silva Jardim, no bairro Rocas. Sua inauguração ocorreu no início do século XX para abrigar os escritórios da E. F. Central do RN e contou com a presença do então presidente da República, Afonso Pena. Em 1968 o escritório foi desativado e, posteriormente, foi transformado em escola.

Mapa N5 - Museu Câmara Cascudo



Mapa N5 - Museu Câmara Cascudo. Localizado no bairro Tirol, pertence à UFRN e concentra expressivo acervo sobre Ciências Naturais e Antropologia. Considerado uma referência nessas áreas do conhecimento, sua designação é uma homenagem ao intelectual potiguar de renome internacional.

Mapa N6 - Fortaleza dos Reis Magos



Figura N6 - Fortaleza dos Reis Magos. Sua construção foi iniciada em 6 de janeiro de 1598, dia consagrado no calendário cristão aos Santos Reis, daí a sua denominação. O projeto arquitetônico é atribuído ao padre Gaspar de Samperes e foi posteriormente aperfeiçoado pelo engenheiro Francisco Frias de Mesquita. Representa o principal monumento histórico do Rio Grande do Norte. (Foto: Esdras Rebouças Nobre).

Mapa N7 - Base Naval Almirante Ary Parreiras



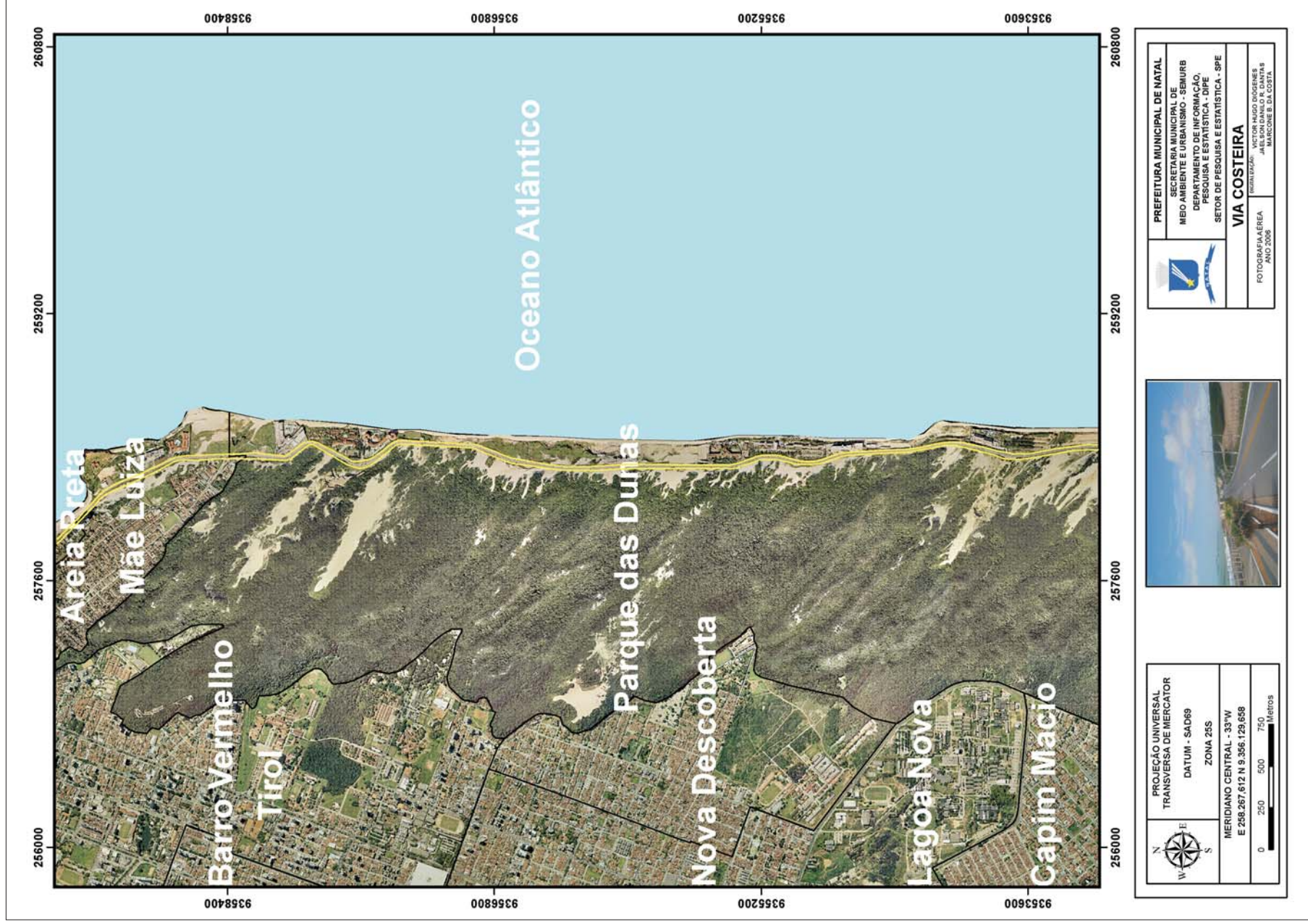
Mapa N7 - Base Naval Almirante Ary Parreiras. Em outubro de 1941, sob o contexto da Segunda Guerra Mundial, foram iniciadas as obras de construção que delongaram até 1944. Sua denominação é uma homenagem ao primeiro Comandante da Base, o Almirante Ary Parreiras, que a dirigiu até 28 de abril de 1945.

Mapa N8 - Mercado da Redinha



Mapa N8 - Mercado da Redinha. Localizado na Praia da Redinha, o mercado é uma referência da gastronomia local. Nele foi popularizado o tradicional peixe frito acompanhado de tapioca. Foi construído em 1949.

Mapa N9 - Via Costeira




Mapa N9 - Via Costeira. Implantada a partir da década de 1970, a Via Costeira interliga a cidade pelo litoral, da Praia de Areia Preta à Ponta Negra. Ao longo da sua área, instalaram-se os melhores hotéis de Natal, responsáveis por considerável evolução da atividade turística no município.

Mapa N10 - Prédio da Delegacia Fiscal do Tesouro Nacional




Figura N10 - Prédio da Delegacia Fiscal do Tesouro Nacional. Localizado na Esplanada Silva Jardim, foi inaugurado em 10 de julho de 1955 para concentrar as atividades do Ministério da Fazenda em Natal.

Mapa N11 - Centro de Turismo




Mapa N11 - Centro de Turismo. Localizado no bairro Praia do Meio, já foi utilizado como asilo, orfanato e, de 1945 a 1969, abrigou uma prisão. Daí a memória popular denominá-lo como a “Antiga Casa de Detenção”. Restaurada em 1976, a edificação passou a integrar o circuito de apoio à atividade turística em Natal.

Mapa N12 - Museu do Mar Onofre Lopes



Mapa N12 - Museu do Mar Onofre Lopes. Localizado na Praia de Mãe Luíza, na Via Costeira, o nome do Museu é uma homenagem ao seu fundador e ex-reitor da UFRN. Funciona em uma das dependências do prédio do Departamento de Oceanografia e Limnologia do Centro de Biociências. Seu acervo possui várias preciosidades da vida marinha.

Mapa N13 - Catedral de Nossa Senhora da Apresentação



Mapa N13 - Catedral de Nossa Senhora da Apresentação. Localizada nos limites entre os bairros Cidade Alta e Tirol, o templo teve sua construção protelada por longo período. Em 1965, Dom Nivaldo Monte retomou o plano de construí-lo e, em 1973, teve início as obras, cuja conclusão ocorreu em 21 de novembro de 1988.

Mapa N14 - Igreja de Nossa Senhora dos Navegantes



Mapa N14 - Igreja de Nossa Senhora dos Navegantes. Está localizada no bairro Redinha, na Região Administrativa Norte de Natal, nas imediações da praia homônima. Sua construção, no início da década de 1950, contou com a participação dos veranistas e seu aspecto rústico, com pedras aparentes, confere-lhe certa originalidade. Sua denominação é uma homenagem à santa cultuada pelos pescadores. (Foto: Esdras Rebouças Nobre.)

Mapa N15 - Campus da UFRN - Universidade Federal do RN



Mapa N15 - Campus da UFRN - Universidade Federal do Rio Grande do Norte. Instalado no bairro Lagoa Nova, a partir da década de 1970, o campus concentra a nossa principal instituição universitária e seus diversos departamentos acadêmicos. Sua instalação dinamizou o seu entorno, considerado, atualmente, área nobre da cidade.

Mapa N16 - Araruna - Sociedade de Danças Antigas e Semi-desaparecidas



Figura N16 - Araruna - Sociedade de Danças Antigas e Semi-desaparecidas. Grupo folclórico criado em 1956, sediado no bairro Rocas, é apontado como dos mais significativos do Estado. Suas apresentações têm contribuído consideravelmente para a preservação de traços da cultura popular no Rio Grande do Norte.

Mapa N17 - Pórtico Monumental de Natal



Mapa N17 - Pórtico Monumental de Natal. Erguido em comemoração aos 400 anos de fundação de Natal, está localizado no Km 8 da BR-101, nos limites entre os bairros Pitumbu e Neópolis. Inaugurado em 30 de dezembro de 1999 foi considerado, à época, um projeto estrutural sem precedentes na arquitetura brasileira.

Mapa N18 - Teatro Sandorval Wanderley



Mapa N18 - Teatro Municipal Sandoval Wanderley. Sua origem foi o antigo Teatrinho do Povo, inaugurado em 1963 na administração do prefeito Djalma Maranhão. Desativado após 1964, só foi reaberto em 1971. Em 1973, foi denominado Teatro Municipal Sandoval Wanderley, em homenagem a um dos principais nomes da dramaturgia potiguar.

Mapa N19 - Estádio João Cláudio de Vasconcelos



Mapa N19 - Estádio João Cláudio de Vasconcelos Machado. Conhecido como Machado, sua construção foi iniciada, em 1967, pelo prefeito Agnelo Alves e concluído em 1972, na administração do prefeito Jorge Ivan Cascudo Rodrigues. O projeto arquitetônico foi realizado pelo arquiteto norte-rio-grandense, Moacyr Gomes da Costa.

Mapa N20 - Maternidade - Escola Januário Cicco



Mapa N20 - Maternidade - Escola Januário Cicco. Projeto considerado grandioso, sua construção teve início em 1932. Durante a Segunda Guerra, funcionou como Hospital Militar. Em 12 de fevereiro de 1950, a Maternidade é entregue ao povo natalense e em 1º de março, recebeu o nome de Januário Cicco.

Mapa N21 - Igreja de São Pedro



Mapa N21 - Igreja São Pedro. Primeiro templo católico construído no século XX, sua inauguração ocorreu em 4 de maio de 1919. No alto de sua torre encontra-se a imagem do Santo Padroeiro. Localiza-se próximo ao cemitério do Alecrim, o mais antigo da cidade.

Mapa N22 - Palácio Djalma Maranhão



Mapa N22 - Palácio Djalma Maranhão. O ginásio Djalma Maranhão, conhecido como Palácio dos Esportes, está situado na Praça Cívica, no bairro Petrópolis. Foi construído na administração do prefeito Djalma Maranhão, em 1963. É palco de diversos eventos esportivos, culturais e pedagógicos.

Mapa N23 - Praça Cívica



Mapa N23 - Praça Cívica. Inaugurada em 24 de outubro de 1937, logo transformou-se num dos lugares mais frequentados pelos natalenses. Originalmente denominada de Praça Pedro Velho, ficou conhecida como Praça Cívica, quando as Forças Armadas passaram a realizar o desfile cívico-militar de 7 de setembro naquele logradouro.

Mapa N24 - Ponte de Todos - Newton Navarro



Mapa N24 - Ponte de Todos - Newton Navarro. Obra de grande beleza arquitetônica e de fundamental importância social. Sobre o Rio Potengi, liga a praia da Redinha a praia do Forte. A homenagem do nome é o reconhecimento de todos, àquele que melhor retratou através da pintura e da literatura a Redinha e o Potengi.

Mapa N25 - Cemitério do Alecrim



Mapa N25 - Cemitério do Alecrim .

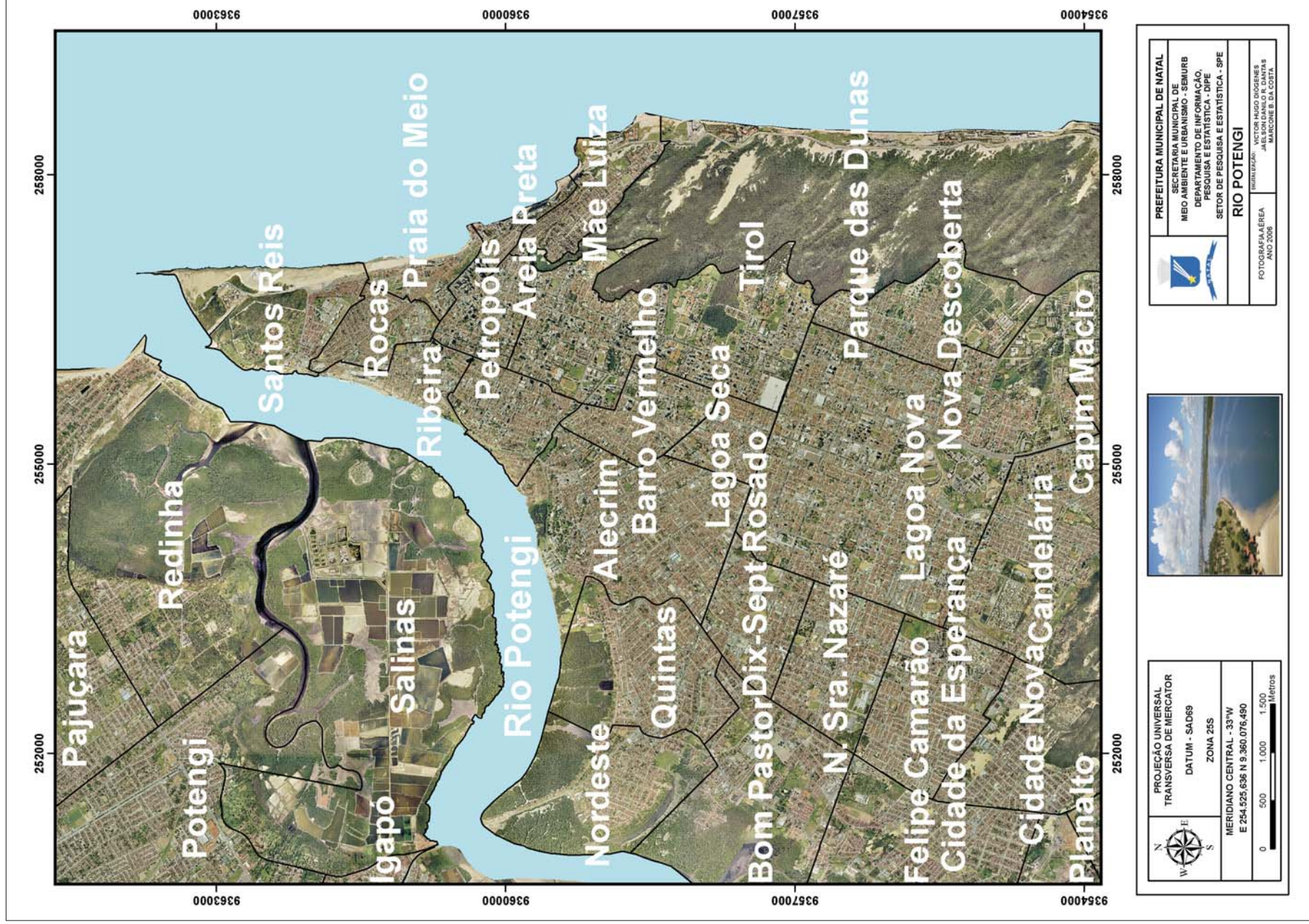
Primeiro cemitério da cidade, foi construído em 1856. Segundo Câmara Cascudo, antes, as igrejas eram as tumularias da sociedade. Lugar de descanso, o Cemitério do Alecrim sofreu intervenções modernistas no final dos anos trinta, do século passado, na administração de Gentil Ferreira. Guardaão dos mortos, é também lugar da memória da urbe.

Mapa N26 - Redinha Clube



Mapa N26 - Redinha Clube. O Redinha Clube foi construído primeiro em madeira (1922) e posteriormente em pedra (1935). Nesta edificação funcionou a primeira escola pública da Praia da Redinha. Localizado a beira-mar, foi palco dos grandes bailes de carnavais.

Mapa N27 - Rio Potengi




Mapa N27 - Rio Potengi. Rio Grande, como denominou os portugueses que aqui chegaram. De Poti-gi, rio dos camarões. Porta de entrada dos colonizadores europeus e rio dos potiguares. O Potengi, guarda em suas águas a história da Cidade do Natal.

Mapa N28 - Morro do Careca



Mapa N28 - Morro do Careca. Uma das mais belas paisagens naturais de Natal, o Morro do Careca, localizado na Praia de Ponta Negra, está inserido na ZPA - 06 (Zona de Proteção Ambiental - 06). Patrimônio Natural da cidade, foi Tombado pelo Conselho Municipal de Cultura. Está, deste modo, protegido por um conjunto de Leis e por todos nativos e visitantes que elegeram o Morro do Careca o Símbolo de Natal (Foto Esdras Rebouças Nobre).

Mapa N29 - Antigo Cinema Rio Grande



Mapa N29 - Antigo Cinema Rio Grande. Inaugurado em 11 de fevereiro de 1949, o Rio Grande foi durante mais de 40 anos lugar de encontro dos amantes da Sétima Arte. Segundo o pesquisador Anchieta Fernandes (2007), além de cinema, no início, o Rio Grande teve serviços de sorveteria, bar, bombonière e night-club. Várias gerações de natalenses se formaram nas sessões do antigo Cinema Rio Grande. Hoje, fechado o cinema, o prédio localizado na Avenida Deodoro resiste as temperes do tempo. É lugar de memória da cidade.

Mapa N30 - Antigo Cemitério dos Ingleses



Mapa N30 - Antigo Cemitério dos Ingleses. Localizado na margem esquerda do rio Potengi, na gamboa Manibu, praia da Redinha. Neste local eram enterrados os estrangeiros, aqui falecidos. Há registro do uso deste local, desde meados do século XVIII. Resistente ao tempo, não conseguiu sobreviver aos caçadores de tesouros. Hoje, o antigo cemitério, está inserido na ZPA – 08 (Zona de Proteção Ambiental – 08), podendo, enfim, guardar seus mortos em paz e parte da memória da cidade.

Mapa N31 - Busto Prof. João Tibúrcio



Mapa N31 - Busto do Prof. João Tibúrcio. Inaugurado em 15 de outubro de 1928, obra de Hostilio Dantas, é uma justa homenagem a quem dedicou toda a sua vida ao magistério. Após fazer uma verdadeira peregrinação, por diversos logradouros da cidade, o Busto foi colocado no pátio do Colégio Atheneu. Lugar de memória da educação natalense.

Mapa N32 - Capelinha da Redinha




Mapa N32 - Capelinha da Redinha. Construída em 1925 com a ajuda da comunidade de pescadores, foi erguida num local elevado. A Santa escolhida para ser a padroeira foi Nossa Senhora dos Navegantes. A Capelinha localizada de frente para o mar é um sinal de respeito, daqueles que cotidianamente buscam nas águas marinhas o sustento de suas famílias. Sua simplicidade arquitetônica é o que melhor expressa a vida humilde do pescador.

Mapa N33 - Feira do Alecrim



Mapa N33 - Feira do Alecrim. A Feira do Alecrim mais conhecida de Natal, nasceu em 18 de julho de 1920, um domingo, resultado do desejo de pequenos comerciantes, liderados por José Francisco. Desde 1940 a feira do Alecrim, passou a funcionar aos sábados. Ao completar 88 anos de existência, a feira do Alecrim é um convite àqueles que procuram o "clima" de cidadezinha. Lugar de memória que resiste ao tempo.

Mapa N34 - Antiga Residência na Avenida Deodoro da Fonseca




Mapa N34 - Antiga residência na Avenida Deodoro. Construída em 1916, para servir de residência da família do comerciante Irineu Pinheiro. Segundo a pesquisadora Jeanne Nesi, esta edificação simboliza o estilo arquitetônico eclético em Natal. Em seus traços encontramos elementos do neoclássico e da art-nouveau. Localizada no nº 479, faz parte do Patrimônio Histórico Estadual, desde 30 de agosto de 1989.

Mapa N35 - Baobá do Poeta



Mapa N35 - Baobá do Poeta. Localizado na rua São José, conhecido como o “Baobá do Poeta”, por ter sido comprado pelo poeta Diógenes da Cunha Lima. É considerada a árvore mais antiga de Natal, tem aproximadamente 20 metros de circunferência. O baobá pode viver por mais de 6 mil anos. Majestosa, é um verdadeiro símbolo de beleza da natureza.

Mapa N36 - Antiga base de Hidroaviões (Antiga Rampa)



Mapa N36 - Antiga Base de Hidroaviões (A Rampa) Localizada à margem direita do Rio Potengi, a Antiga Base de Hidroaviões, conhecida como A Rampa, é um lugar repleto de significados históricos. Local de chegada dos aviões da Panair do Brasil, na década de 30; exerceu importante função durante a Segunda Guerra Mundial, servindo de base para os aviões de patrulha da Marinha Americana (NESI, 1994). Seu prédio, construído em 1944, foi Tombado em 17/02/1990, fazendo parte do Patrimônio Histórico Estadual.

Mapa P1 - Praia do Forte



Mapa P1 - Praia do Forte. Localizada nas proximidades do encontro do mar com o Rio Potengi, protegida por arrecifes que formam piscinas naturais, em suas imediações foi construída, em 1598, a Fortaleza dos Reis Magos, marco da colonização lusitana em Natal. (Foto: Esdras Rebouças Nobre).

Mapa P2 - Praia da Redinha



Mapa P2 - Praia da Redinha. Situada na embocadura do Rio Potengi, nas proximidades da Fortaleza dos Reis Magos, a Redinha surgiu de uma antiga colônia de pescadores. Distante 15 km do centro da cidade, foi durante muitos anos a praia de veraneio preferida por muitos natalenses.

Mapa P3 - Praia do Meio



Mapa P3 - Praia do Meio. Esta situada entre a Praia do Forte e a Praia dos Artistas. Em seus limites realiza-se anualmente, durante o Reveillon, a tradicional Festa de Iemanjá.

Mapa P4 - Praia dos Artistas



Mapa P4 - Praia dos Artistas. Para alguns trata-se de um trecho da Praia do Meio. Local preferido por muitos surfistas da cidade, sua denominação é uma alusão à juventude que a frequenta em grande número.

Mapa P5 - Praia de Areia Preta



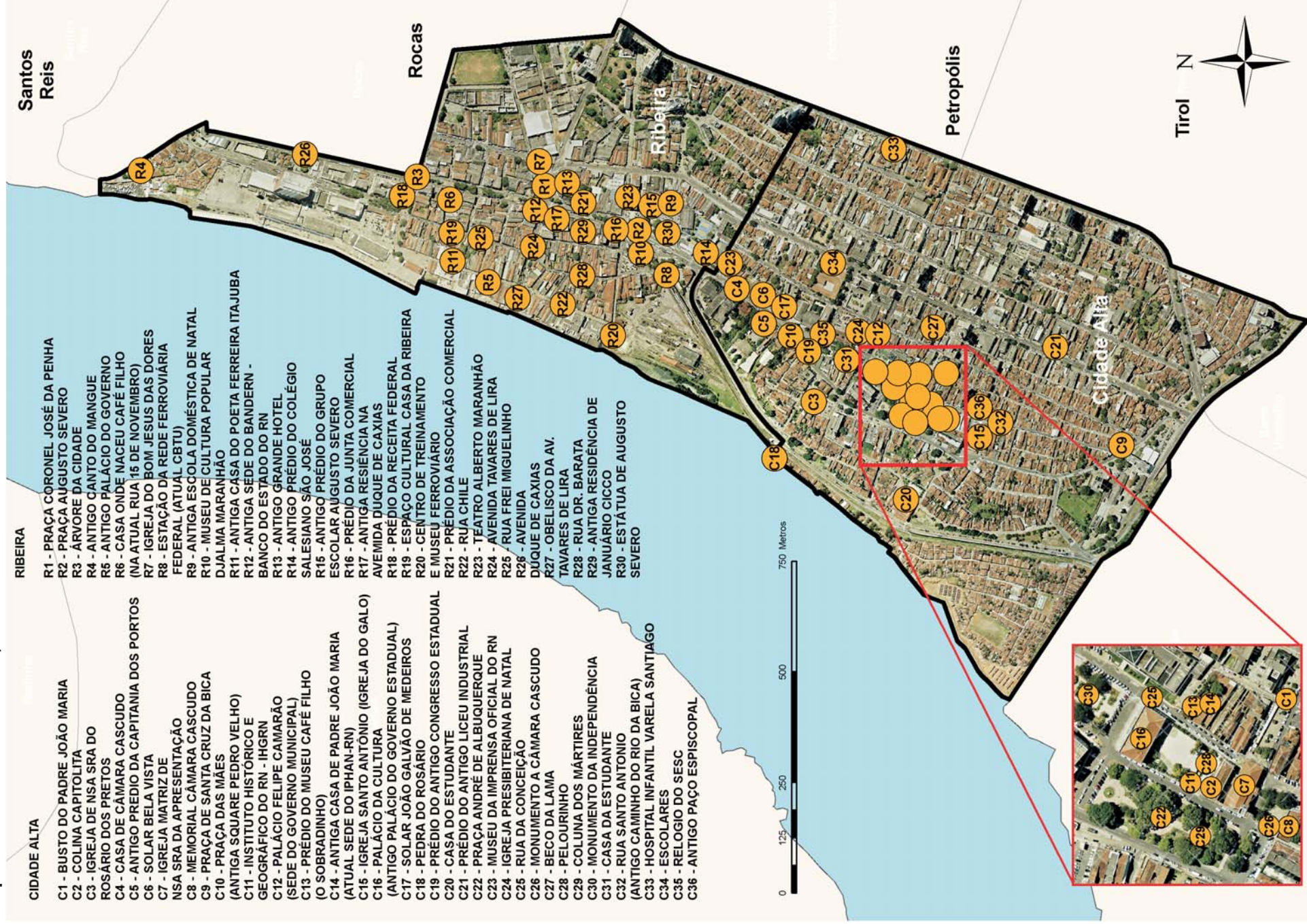
Mapa P5 Praia de Areia Preta. Localizada após a Praia dos Artistas, sua denominação é proveniente de suas falésias de coloração escura. Em janeiro de 1908, por determinação da Intendência Municipal, tornou-se oficialmente a primeira praia da cidade indicada para a função balnearia.

Mapa P6 - Praia de Ponta Negra




Mapa P6 Praia de Ponta Negra. Distante 14 km do centro de Natal, Ponta Negra é considerada uma das mais belas praias do Nordeste brasileiro. Sua denominação provém das pedras escuras que a circundam. Neia localiza-se o Morro do Careca, um dos nossos mais conhecidos cartões-postais.

Mapa 03 - Circuito histórico, turístico e cultural - Cidade Alta e Ribeira



Fonte: SEMURB - Secretaria Municipal de Meio Ambiente e Urbanismo, 2008.

Mapa C1 - Busto do Padre João Maria



Mapa C1 - Busto de Padre João Maria. Localizado na praça em homenagem ao referido padre, o busto foi inaugurado em 7 de agosto de 1921. Vigário de Natal no período de 1881 a 1905, quando ocorreu seu falecimento. O Padre João Maria é reverenciado até hoje por milhares de natalenses.

Mapa C2 - Coluna Capitolina



Mapa C2 - Coluna Capitolina. Monumento presenteado a Natal pelo então ministro italiano Benito Mussolini, para comemorar a travessia do Atlântico, realizada em 1928, pelos aviadores Carlo Del Prete e Arturo Ferrarin. A inauguração do monumento ocorreu em 8 de janeiro de 1931.

Mapa C3 - Igreja de Nossa Senhora do Rosário dos Pretos




Mapa C3 - Igreja de Nossa Senhora do Rosário dos Pretos. A igreja é o segundo templo católico construído na cidade. A documentação conhecida indica que sua construção ocorreu entre 1713 e 1714. Sua construção, realizada por escravos, foi direcionada para o atendimento aos segmentos sociais desfavorecidos da sociedade.

Mapa C4 - Casa de Câmara Cascudo



Mapa C4 - Casa de Câmara Cascudo. Construída em 1900, na antiga Avenida Junqueira Aires, atual Avenida Câmara Cascudo, a edificação está localizada em pleno Corredor Cultural da cidade. A atual denominação é uma homenagem ao renomado intelectual potiguar, que residiu por mais de quatro décadas neste imóvel.

Mapa C5 - Antigo Prédio da Capitania dos Portos




Mapa C5 - Antigo Prédio da Capitania dos Portos. Edificação do final do século XIX, abrigou a sede da Capitania dos Portos até o ano de 1972. Restaurado em 1989, preservando as características neoclássicas de sua fachada, o edifício atualmente é sede da Capitania das Artes, na qual funciona um complexo artístico-cultural do município.

Mapa C6 - Solar Bela Vista




Mapa C6 - Solar Bela Vista. Construção da primeira década do século XX, localizada na atual Avenida Câmara Cascudo, cujo proprietário foi o Cel. Aureliano Clementino de Medeiros. Junto com outros imóveis, constitui o corredor cultural de Natal.

Mapa C7 - Igreja Matriz de Nossa Senhora da Apresentação (Catedral Velha)




Mapa C7 - Igreja Matriz de Nossa Senhora da Apresentação (Catedral Velha). Construída no local da primitiva capela do início da colonização da Capitania do Rio Grande, na atual Praça André de Albuquerque. A igreja é o mais antigo templo católico do Estado e possui expressivo valor histórico relacionado à fundação da cidade do Natal.

Mapa C8 - Memorial Câmara Cascudo



Mapa C8 - Memorial Câmara Cascudo. Localizado na Praça André de Albuquerque, o prédio no qual funciona o Memorial foi concluído no início do século XIX. Nele funcionou o antigo Real Erário e, em 1817, André de Albuquerque instalou, no contexto da Revolução Pernambucana, seu efêmero governo republicano. Sua atual denominação é uma homenagem ao renomado intelectual potiguar. (Foto: Esdras Rebouças Nobre).

Mapa C9 - Praça da Santa Cruz da Bica



Mapa C9 - Praça da Santa Cruz da Bica. No final do século XVI, o seu entorno constituía o limite sul da capital potiguar, cujo marco era uma cruz, a exemplo do que ocorria no limite norte. Nessa área, foi construído um cruzeiro, que recebeu os fragmentos da antiga cruz e tornou-se local de reverência para muitos católicos natalenses.

Mapa C10 - Praça das Mães (Antiga square Pedro Velho)




Mapa C10 - Praça das Mães (antiga Square Pedro Velho). Situada na atual Avenida Câmara Cascudo, ocupa o outrora limite norte do perímetro urbano da cidade, demarcado por um cruzeiro, quando da sua fundação em 1599. Daí a antiga denominação de Rua da Cruz, para o logradouro no qual está localizada.

Mapa C11 - Instituto Histórico e Geográfico do RN - IHGRN



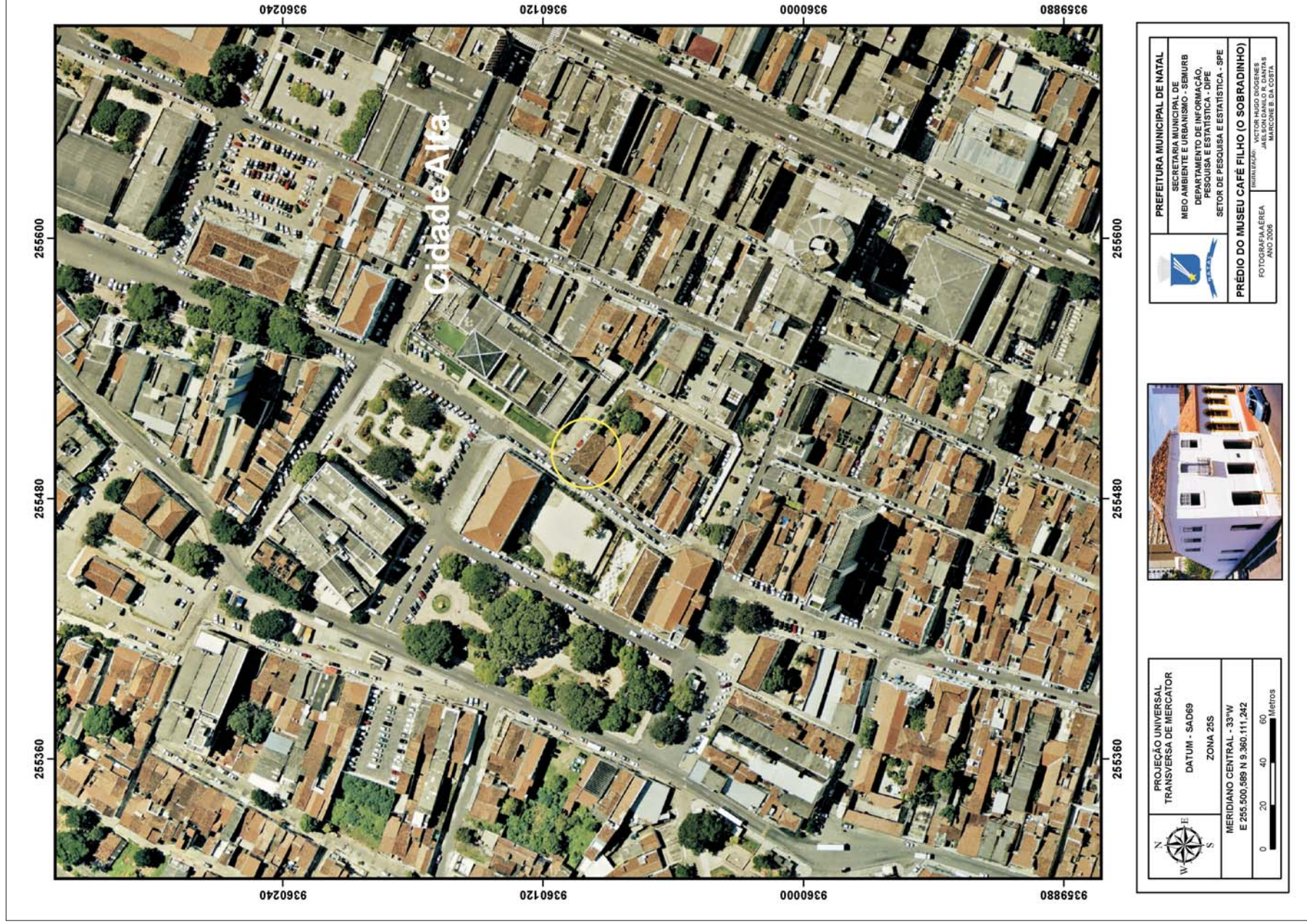
Mapa C11 - Instituto Histórico e Geográfico do RN - IHGRN. Construído em 1906, o atual prédio do Instituto Histórico e Geográfico do RN está localizado na Rua da Conceição nº 622, abrigando a mais antiga instituição cultural do Estado - fundado em 1902 - cujo acervo bibliográfico e documental é de inestimável valor.

Mapa C12 - Palácio Felipe Camarão (Sede do Governo Municipal)




Mapa C12 - Palácio Felipe Camarão (sede do Governo Municipal). Situado na Rua Ulisses Caldas, no local da antiga Intendência Municipal, sua inauguração ocorreu em 7 de setembro de 1922, no contexto das comemorações do centenário da Independência do Brasil. Em 1955, o imóvel recebeu a denominação Felipe Camarão em homenagem ao índio Poti, figura de destaque nas lutas, no século XVII, pela expulsão dos holandeses. (Foto: Esdras Rebouças Nobre).

Mapa C13 - Prédio do Museu Café Filho (O Sobradinho)



Mapa C13 - Prédio do Museu Café Filho (O Sobradinho). Concluída em 1820, a construção é o único exemplar residencial, do período colonial, preservado em Natal. A partir de março de 1979, após restauração, suas dependências passaram a abrigar o Museu Café Filho, homenagem ao único potiguar a exercer a Presidência da República.

Mapa C14 - Antiga Casa do Padre João Maria (Atual Sede do IPHAN-RN)



Mapa C14 - Antiga casa de Padre João Maria (atual sede do IPHAN-RN). A origem da edificação remonta ao século XVIII. Sua relevância está vinculada ao fato de ser outrora residência do Padre João Maria, pároco de Natal de 1881 a 1905, até hoje reverenciado pela comunidade católica da capital. A partir de 1986, passou a abrigar a sede do IPHAN no Rio Grande do Norte.

Mapa C15 - Igreja de Santo Antônio (Igreja do Galo)



Mapa C15 - Igreja de Santo Antônio (Igreja do Galo). A Igreja do Galo é considerada o terceiro templo católico construído na cidade, constituindo exemplar arquitetônico típico do estilo barroco. Atualmente, sua ala lateral esquerda abriga o Museu de Arte Sacra de Natal.

Mapa C16 - Palácio da Cultura (Antigo Palácio do Governo Estadual)




Mapa C16 - Palácio da Cultura (antigo Palácio do Governo Estadual). A construção é das últimas décadas do século XIX. Contudo, sua utilização como sede do Poder Executivo estadual só ocorreu a partir de 10 de março de 1902. Atualmente abriga a pinacoteca do Estado.

Mapa C17 - Solar João Galvão de Medeiros



Mapa C17 - Solar João Galvão de Medeiros. Construído em 1908, foi adquirido pelo Coronel Aureliano de Medeiros e posteriormente herdado pelos seus netos. Restaurado no final do século XX, passou a abrigar o Centro de Documentação e Pesquisa, e a Oficina de Restauração da Fundação José Augusto.

Mapa C18 - Pedra do Rosário



Mapa C18 - Pedra do Rosário. Monumento em homenagem à imagem encontrada no Rio Potengi que, embora aparente evidências do vulto de Nossa Senhora do Rosário, foi identificada como Nossa Senhora da Apresentação, atual padroeira da cidade. O local no qual foi encontrada a imagem foi denominado de Pedra do Rosário. (Foto: Esdras Rebouças Nobre).

Mapa C19 - Prédio do Antigo Congresso Estadual



Mapa C19 - Prédio do antigo Congresso Estadual. No local funciona, desde 1978, a Ordem dos Advogados do Brasil, seção do Rio Grande do Norte. Localizado no atual Largo Junqueira Aires, foi inaugurado em 14 de julho de 1906 para sediar o antigo Congresso Legislativo Estadual, precursor da Assembleia Legislativa.

Mapa C-20 - Casa do Estudante de Natal



Mapa C-20 - Casa do Estudante de Natal. A edificação está situada na Praça Lins Caldas. Construído em 1856 para abrigar o Hospital de Caridade, a partir de 17 de setembro de 1914 o prédio recebeu a instalação do Batalhão Policial Militar. Em novembro de 1935, o prédio foi palco de intenso combate durante a chamada Intentona Comunista. Desde 22 de agosto de 1956, funciona no local a Casa do Estudante. (Foto: Esdras Reboças Nobre).

Mapa C21 - Prédio do Antigo Liceu Industrial



Mapa C21 - Prédio do Antigo Liceu Industrial. A construção é do início do século XX. Inicialmente, suas instalações foram ocupadas pelo Batalhão de Segurança do Estado. A partir de 1914, com a transferência do contingente militar para outro prédio, o local foi ocupado pelo antigo Liceu Industrial, entidade educacional precursora do atual CEFET/RN - Centro Federal de Educação Tecnológica do Rio Grande do Norte.

Mapa C22 - Praça André de Albuquerque




Mapa C22 - Praça André de Albuquerque. O local corresponde ao centro do sítio histórico de Natal, região na qual foi rezada a missa comemorativa da fundação da cidade, em 25 de dezembro de 1599. Sua atual denominação é uma homenagem ao líder local da Revolução Pernambucana de 1817, de caráter republicano e separatista.

Mapa C23 - Museu da imprensa Oficial do RN



Mapa C23 - Museu da Imprensa Oficial do RN. Funciona nos limites entre a Ribeira e a Cidade Alta, nas antigas dependências do jornal *A República*. Fundado por Pedro Velho de Albuquerque Maranhão, o jornal tornou-se, posteriormente, o órgão oficial do Governo do Estado. O acervo do museu expõe as origens e a evolução da imprensa oficial do Rio Grande do Norte.

Mapa C24 - Igreja Presbiteriana de Natal




Mapa C24 - Igreja Presbiteriana de Natal. Representa a primeira igreja evangélica erguida em Natal. Embora a presença da igreja presbiteriana em Natal remonte a 1896, a efetiva instalação do templo só ocorreu em 1898, sob a direção do pastor norte-americano William C. Porter.

Mapa C25 - Rua da Conceição




Mapa C25 - Rua da Conceição. Abriga o museu Café Filho, a sede do IPHAN (Instituto do Patrimônio Histórico e Artístico Nacional), o IHGRN (Instituto Histórico e Geográfico do Rio Grande do Norte), a Assembléia Legislativa e o Palácio Potengi da Cultura. Existem registros de sua denominação desde 1808.

Mapa C26 - Monumento a Câmara Cascudo



Mapa C26 - Monumento a Câmara Cascudo. Erguido em frente ao Memorial do ícone da cultura potiguar. “O mestre”, é um projeto do arquiteto Sami Elali. A mão simbolizando o carinho do povo potiguar, é de autoria do artista plástico Dorian Gray. Foi inaugurado no dia 10 de fevereiro de 1987. (Foto: Esdras Rebouças Nobre).

Mapa C:27 - Beco da Lama




Mapa C:27 - Beco da Lama. Ponto de encontro de artistas, intelectuais e boêmios. Entre os diversos eventos realizados no Beco da Lama, destaca-se o Festival Gastronômico “Pratos do mundo”. Antiga Rua do Meio, hoje Rua Voluntário da Pátria, é na verdade o velho Beco da Lama lugar de resistência da boa cultura Potiguar.

Mapa C-28 - Pelourinho



Mapa C-28 - Pelourinho. Localizado à entrada do Instituto Histórico e Geográfico. Símbolo da autoridade real, localizava-se originalmente na Rua Grande, atual Praça André de Albuquerque. Serviu para castigar os escravos e transgressores da legalidade.

Mapa C29 - Coluna dos Mártires



Mapa C29 - Coluna dos Mártires. Localizado na Praça André de Albuquerque, este monumento foi entregue à cidade no dia 12 de junho de 1917, fazendo parte das comemorações do Centenário da Revolução de 1817. Projeto do engenheiro Willy Fisher. É uma homenagem a André de Albuquerque e Padre Miguelinho.

Mapa C30 - Monumento da Independência



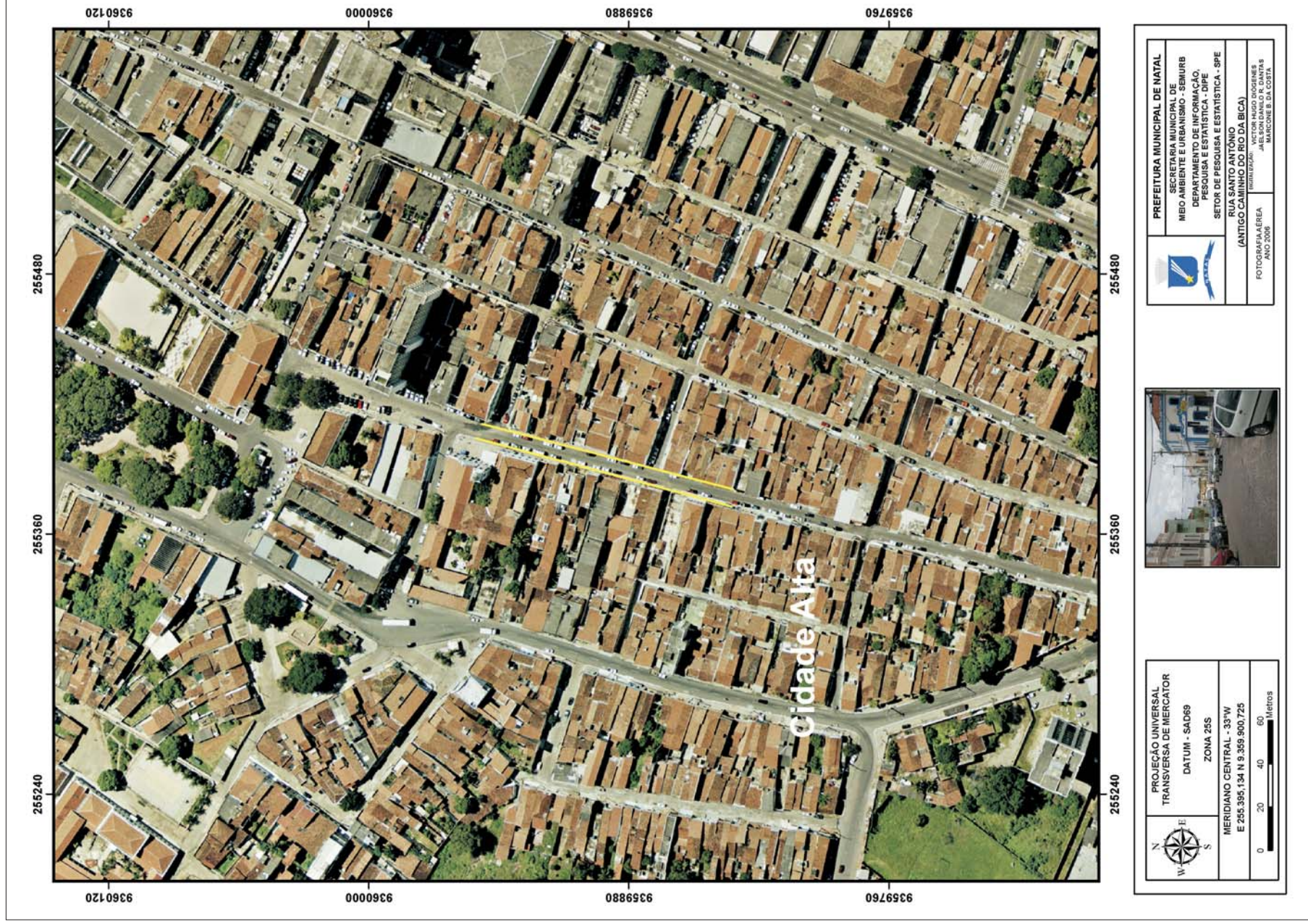
Mapa C30 - Monumento da Independência. Localizado na Praça Sete de Setembro, foi inaugurado no dia 7 de setembro de 1922. Monumento erguido em comemoração ao 1º Centenário da Independência do Brasil. Obra do escultor pernambucano Bibiano Silva.

Mapa C31 - Casa da Estudante



Mapa C31 - Casa da Estudante. Esta edificação apresenta uma arquitetura eclética, datando sua construção, provavelmente de anos anteriores a 1926 (Folha de memória, março/abril-2003). O prédio abriga desde 1977 a casa da Estudante. Apresenta aspectos típicos das construções do início do século XX. Em 19/05/2004, foi Tombado como Patrimônio Histórico Estadual. Localiza-se no largo da Junqueira Aires, em pleno corredor cultural.

Mapa C32 - Rua Santo Antônio



Mapa C32 - Rua Santo Antônio (Antigo caminho do Rio da Bica). Primitivo caminho do Rio da Bica, posteriormente denominado Rua Santo Antonio (NESI, 2002). Segundo Cascudo (1999), no rio da Bica as bocas colônias, índios, portugueses e holandeses pisaram o antigo chão desta rua. Local de história, encontramos na rua de Santo Antonio a igreja do Gato, o antigo passo episcopal e o museu de arte sacra.

Mapa C33 - Hospital Infantil Varela Santiago



Mapa C33 - Hospital Infantil Varela Santiago. Resultado do sonho e da luta do Dr. Varela Santiago, sua construção iniciou-se em 11 de março de 1923, com a finalidade de ser a sede do Instituto de Proteção à Infância Abandonada. Foi inaugurado em 12 de outubro de 1936. Edifício de grande valor histórico, continua sendo o porto seguro da infância natalense. Conforme NESI (1994), o prédio sofreu diversas reformas, mas manteve inalterado seu núcleo primitivo. Tombado a nível estadual, o Hospital faz parte da história de Natal.

Mapa C34 - Escolares




Mapa C34 - Escolares. Este monumento consiste de duas figuras em bronze, denominados “Leitura e Escrita”. Obra do escultor francês Mathurim Moreau. Trazido para Natal por iniciativa do governador Alberto Maranhão. Foi inaugurado no dia 13 de maio de 1908, colocado na antiga Escola Normal. Simbolizando a importância da educação para juventude, hoje encontra-se no pátio da Escola Estadual Wiston Churchill.

Mapa C35 - Antigo Relógio do SESC



Mapa C35 - Antigo Relógio do SESC. Fabricado pela fundação Val d'Osne e inaugurado em 2 de outubro de 1911, pelo governador Aberto Maranhão. Todo em ferro fundido, o relógio é decorado com motivos florais. O relógio do SESC está inserido no conjunto da balastrada localizada na Av. Câmara Cascudo (antiga Av. Junqueira Aires). Hoje o relógio é testemunha da antiga Natal, do bonde, do antigo Colégio Ateneu e do antigo Congresso Estadual.

Mapa C36 - Antigo Paço Episcopal



Mapa C36 - Antigo Paço Episcopal. Localizado na Rua Santo Antonio, nº 883, bairro da Cidade Alta. Construído no final do século XIX. Segundo Nesi (1994), esta edificação é uma das raras construções, que possuem sótão. O antigo Paço Episcopal é um belo exemplar do casarão da Natal do Passado.

Mapa R1 - Praça Coronel José da Penha



Mapa R1 - Praça Coronel José da Penha. Antiga Praça Leão XIII, passou à denominação de Praça Coronel José da Penha em 11/10/1930, em homenagem ao militar potiguar nascido em Angicos

Mapa R2 - Praça Augusto Severo



Mapa R2 - Praça Augusto Severo. Antiga Praça da República, inaugurada em 15 de novembro de 1905, a Praça Augusto Severo é uma homenagem ao pioneiro da aviação internacional e construtor do Balão Pax.

Mapa R3 - Árvore da Cidade



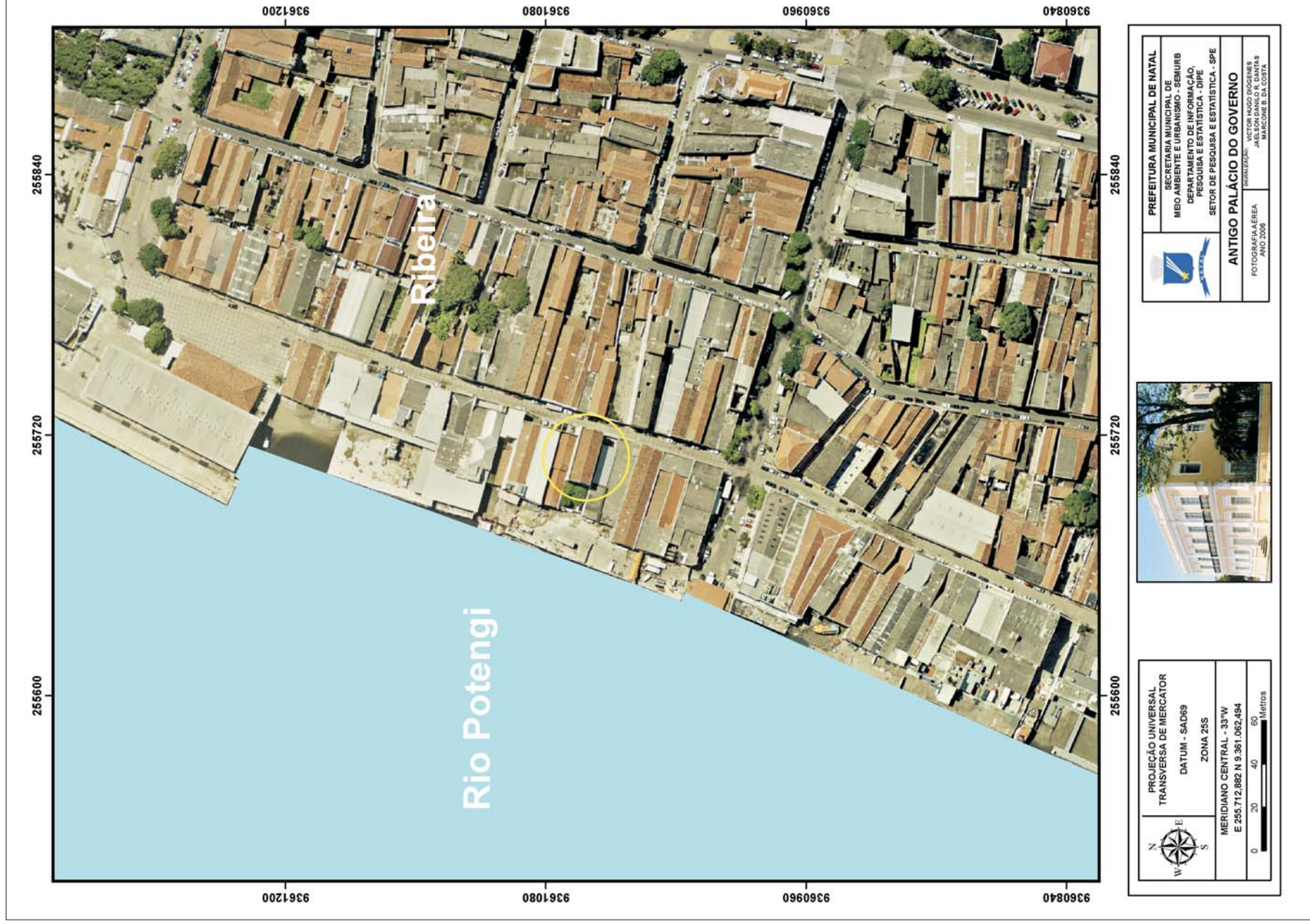
Mapa R3 - Árvore da Cidade. Localizada no cruzamento da Av. Duque de Caxias com a Esplanada Jardim. Árvore com mais de dois séculos de existência, segundo Nesi(2000) esta castanhola foi plantada, por volta de 1760, no quintal da casa que pertenceu ao pai de Frei Miguelinho.

Mapa R4 - Antigo Canto do Mangue



Mapa R4 - Antigo Canto do Mangue. Localizado nos limites entre os bairros Rocas e Ribeira, tradicional reduto de comercialização de pescados. Durante a administração do Prefeito Carlos Eduardo Alves, foi construído o Mercado do Peixe e revitalizada a Praça do Por do Sol. Lugar de pescadores e poetas é um convite a natalenses e visitantes, que buscam alimentar o corpo e a alma.

Mapa R5 - Antigo Palácio do Governo




Mapa R5 - Antigo Palácio do Governo. Prédio situado na Rua Chile, que, de 1869 a 1902, serviu de sede para o Poder Executivo do Rio Grande do Norte. Tombado em 1989, abriga o Museu de Arte Popular da Fundação José Augusto.

Mapa R6 - Casa onde nasceu Café Filho (na atual Rua 15 de Novembro)




Mapa R6 - Casa onde nasceu Café Filho (na atual Rua 15 de Novembro).Antiga residência do único político potiguar que, até o contexto atual, assumiu a Presidência da República.

Mapa R7 - Igreja Bom Jesus das Dores



Mapa R7 - Igreja do Bom Jesus das Dores. Construída nas últimas décadas do século XVIII, é a quarta igreja católica mais antiga da cidade.

Mapa R8 - Estação da Rede Ferroviária Federal (atual CBTU)



Mapa R8 - Estação da Rede Ferroviária Federal (atual CBTU). Prédio no qual funcionou a antiga Great Western, estrada de ferro mantida pelos ingleses no início do século XX. Após término do contrato, foi encampada pelo Governo Federal.

Mapa R9 - Antiga Escola Doméstica de Natal



Mapa R9 - Antiga Escola Doméstica de Natal. Inaugurada em 01 de setembro de 1914, a Escola Doméstica de Natal foi criada por um grupo de intelectuais norte-rio-grandenses, sob inspiração da educação suíça. Nesses termos, a proposta educacional é considerada pioneira no Brasil.

Mapa R10 - Museu de Cultura Popular Djalma Maranhão




Mapa R10 - Museu de cultura popular Djalma Maranhão. Instalado na antiga rodoviária Presidente John Kennedy, no bairro da Ribeira. Lugar ideal para uma casa da memória. Antes da rodoviária, construída em 1963, existia o Tabuleiro da Baiana, outrora tradicional reduto boêmio. É neste local, repleto de história, que encontramos o Museu de Cultura Popular Djalma Maranhão, com um vasto acervo do Patrimônio Material e Imaterial da Cultura Popular.

Mapa R11 - Antiga Casa do Poeta Ferreira Itajubá



Mapa R11 - Antiga casa do poeta Ferreira Itajubá. Sobrado da Rua Chile, nº 63, construído na área da outrora residência do poeta Ferreira Itajubá, referência da poesia potiguar.

Mapa R12 - Antiga Sede do BANDERN - Bamco do Estado do Rio Grande do Norte



Mapa R12 - Antiga sede do BANDERN - Banco do Estado do Rio Grande do Norte. Inaugurado em 1939, o prédio apresenta características arquitetônicas que o distingue no cenário urbano da capital.

Mapa R13 - Antigo Grande Hotel



Mapa R13 - Antigo Grande Hotel. Inaugurado em 13 de maio de 1939, o Grande Hotel foi um marco na história da hotelaria no Rio Grande do Norte. Durante o contexto da Segunda Guerra Mundial foi ponto de referência em Natal, hospedando dezenas de personalidades, nacionais e internacionais. (Foto: Esdras Rebouças Nobre).

Mapa R14 - Prédio do Colégio Salesiano São José



Mapa R14 - Prédio do Colégio Salesiano São José. Construção do final do século XIX, ex-residência do industrial Juvino Barreto, à época proprietário da única fábrica de tecidos da cidade. Em 1936, o prédio passou para o controle da Ordem dos Salesianos.

Mapa R15 - Antigo prédio do Grupo Escolar Augusto Severo




Mapa R15 - Antigo prédio do Grupo Escolar Augusto Severo. Inaugurado em 12 de junho de 1908, o Grupo Escolar Augusto Severo foi o primeiro construído no Estado, sob o novo modelo educacional preconizado no início do século XX. Suas instalações abrigaram, de 1952 a 1954, o antigo Atheneu Norte-Riograndense e, de 1956 a 1973, a Faculdade de Direito de Natal.

Mapa R16 - Prédio da Junta Comercial



Mapa R16 - Prédio da Junta Comercial. O antigo prédio da Recebedoria de Rendas do Estado foi inaugurado no dia 31 de março de 1930. Desde 1973, a edificação, de relevante valor histórico e arquitetônico, abriga a Junta Comercial do Estado.

Mapa R17 - Antiga residência na Avenida Duque de Caxias



Mapa R17 - Antiga residência na Avenida Duque de Caxias. Antiga residência do Sr. Fortunato Aranha, cuja Livraria Cosmopolita, na década de 1930, era ponto de encontro de personalidades políticas e intelectuais. No local funcionou, de 1968 a 1989, a sede do antigo IAA - Instituto do Açúcar e do Alcool.

Mapa R18 - Prédio da Receita Federal



Mapa R18 - Prédio da Receita Federal. Localizado na Esplanada Silva Jardim, o edifício foi inaugurado em 15 de dezembro de 1928, para abrigar a Alfândega de Natal.

Mapa R19 - Espaço Cultural Casa da Ribeira



Mapa R19 - Espaço Cultural Casa da Ribeira. Casarão reformado por iniciativa de um grupo de artistas e empresários, com apoio do poder público municipal, que tornou-se referência enquanto espaço alternativo de arte e cultura em Natal.

Mapa R20 - Centro de Treinamento e Museu Ferroviário



Mapa R20 - Centro de Treinamento e Museu Ferroviário. Construído no início do século XX, esta edificação abrigava os escritórios da antiga Estrada de Ferro do Rio Grande do Norte. A partir de 1966, o prédio foi restaurado para suas novas funções, preservando suas linhas arquitetônicas originais.

Mapa R21 - Prédio da Associação Comercial



Mapa R21 - Prédio da Associação Comercial. Concluído em 1944, em pleno contexto da Segunda Guerra Mundial, o prédio apresenta características arquitetônicas que o distingue no cenário urbano da capital, valorizando sobremaneira o conjunto de imóveis históricos situados em seu entorno. (Fotos: Esdras Rebouças Nobre).

Mapa R22 - Rua Chile



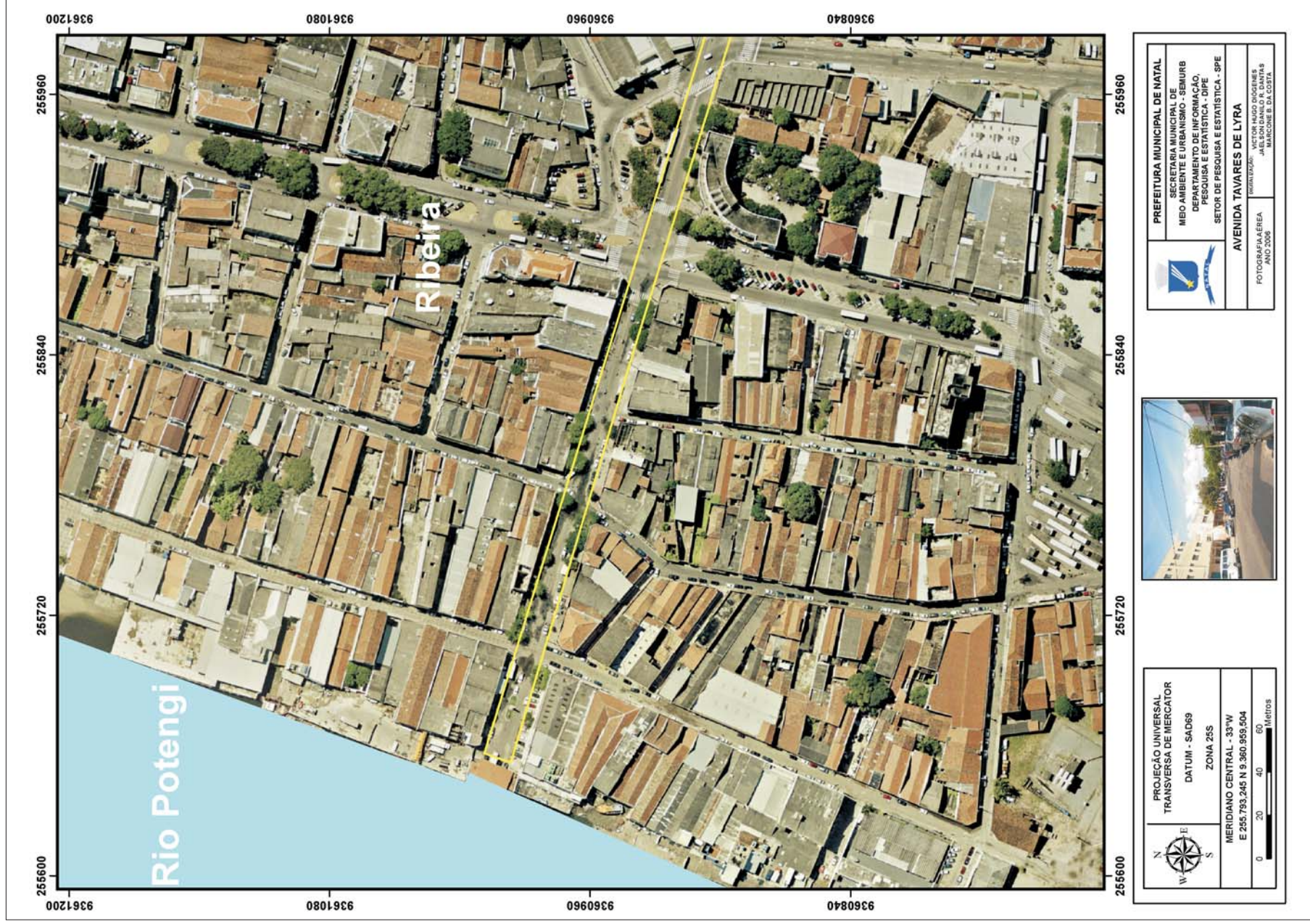
Mapa R22 - Rua Chile. Outra Rua da Alfândega, e do Comércio, uma das principais vias de Natal durante o século XX, quando a Ribeira adquiriu considerável importância. (Foto: Esdras Rebouças Nobre).

Mapa R23 - Teatro Alberto Maranhão



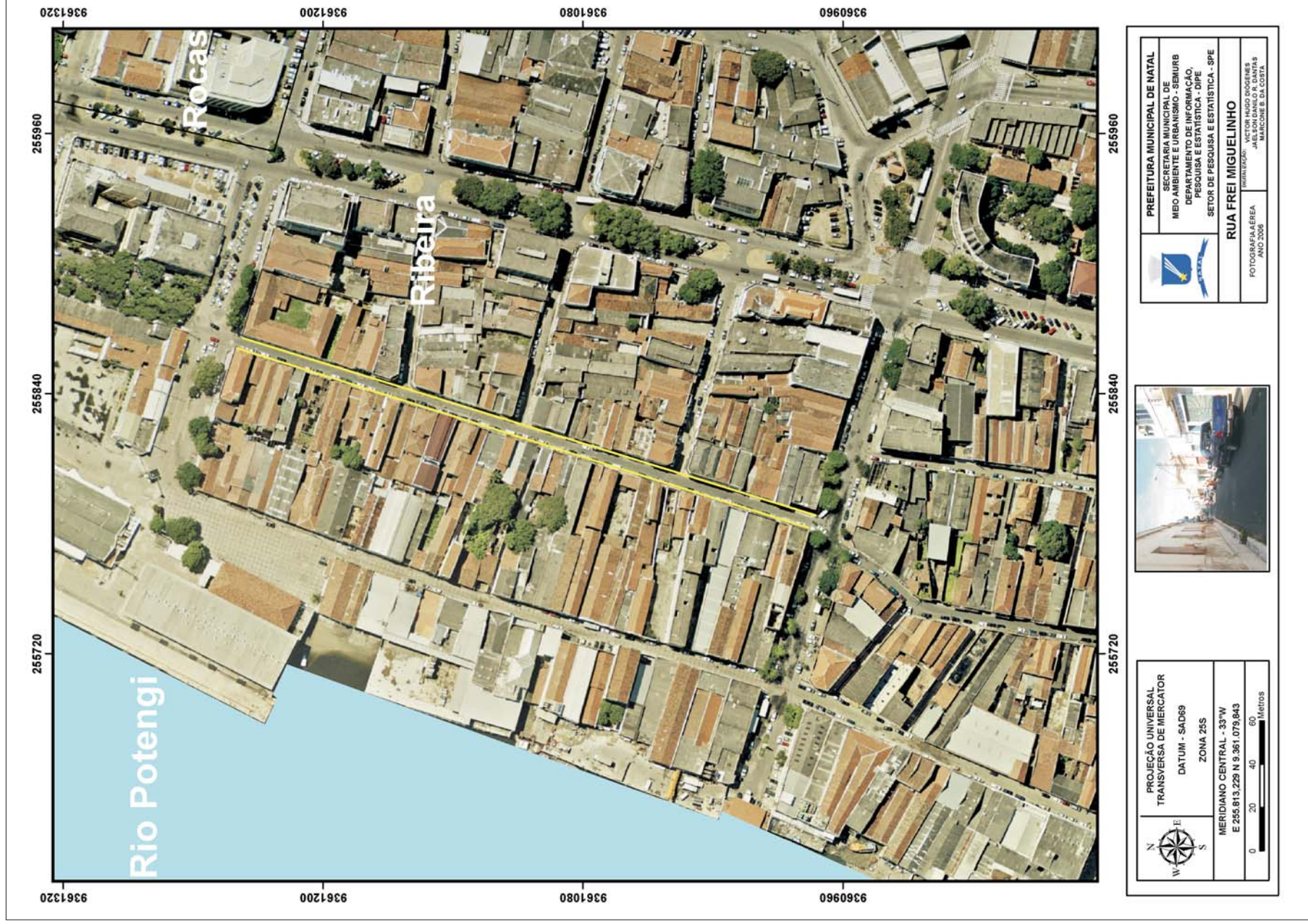
Mapa R23 - Teatro Alberto Maranhão. Situado na Praça Augusto Severo, foi inaugurado em 24 de março de 1904, com o nome original de Teatro Carlos Gomes. Em agosto de 1957 sua denominação foi alterada para Teatro Alberto Maranhão, em homenagem ao ex-governador do Estado, espécie de mecenas da cultura potiguar.

Mapa R24 - Avenida Tavares de Lira



Mapa R24 - Avenida Tavares de Lira. Representativa da *Belle Époque* em Natal, a avenida teve como marco da sua inauguração, no início do século XX, a construção do obelisco nas proximidades do antigo cais às margens do Rio Potengi.

Mapa R25 - Rua Frei Miguelinho



Mapa R25 - Rua Frei Miguelinho. Antiga Rua 13 de Maio, em 11 de Junho de 1906 a Intendência Municipal edita uma resolução dando a denominação atual. Homenagem a um dos líderes da revolução de 1817. Localizada na Ribeira.

Mapa R26 - Avenida Duque de Caxias



Mapa R26 - Avenida Duque de Caxias - Antiga Campina da Ribeira, denominada de Rua Bom Jesus, hoje Avenida Duque de Caxias. Conforme Jeanne Nesi, existem registros desta Campina, datados de 1604. Neste logradouro há belos casarões, de meados do século XX, ainda conservados, e uma antiga castanholha conhecida como a árvore da Cidade do Natal. Lugares antigos e novos carnavales.

Mapa R27 - Obelisco da Av. Tavares de Lira



Mapa R27 - Obelisco da Av. Tavares de Lira. Marco da inauguração da Avenida Tavares de Lira, foi erguido em 1914. Monumento todo de granito. Registra em cada lado, datas significativas para a história.

Mapa R28 - Rua Dr. Barata



Mapa R28 - Rua Dr. Barata. Foi uma das principais ruas de Natal, principalmente durante a Segunda Guerra Mundial, período em que vivenciou intensa movimentação comercial. Na década de 1940, funcionou a Livraria Cosmopolita, local de encontro da intelectualidade da época.

Mapa R29 - Antiga Residência de Januário Cicco



Figura R29 - Antiga Residência de Januário Cicco. Localizada na Rua Duque de Caxias, N° 190. Era o palacete onde morava o Dr. Januário Cicco. Pioneiro da medicina social, foi o fundador do hospital Jovino Barreto (atual Onofre Lopes) e da Maternidade de Natal (atual Maternidade-Escola Januário Cicco). Na parte superior ficava a residência, funcionando no térreo o seu consultório.

Mapa R30 - Estátua Augusto Severo



Mapa R30 - Estátua Augusto Severo. Localizada na Praça de mesmo nome. O monumento é uma homenagem ao pioneiro da aviação mundial, inventor do Balão Pax. Em 12 de maio de 1902, o dirigível Pax incendiou nos céus de Paris, matando seu criador e o mecânico Sachet. A estátua foi inaugurada no dia do 11º aniversário desta tragédia. (Foto: Esdras Rebouças Nobre).