
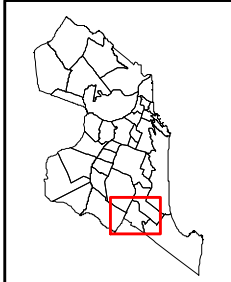








VÉRTICE	X	Y
1	255770,19	9350815,61
2	255771,77	9350844,98
3	255757,49	9350870,38
4	255743,20	9350908,48
5	255726,53	9350939,43
6	255717,00	9350956,10
7	255713,04	9350972,77
8	255728,91	9350979,91
9	255752,72	9350979,92
10	255782,09	9350969,60
11	255800,35	9350963,25
12	255812,26	9350958,48
13	255817,02	9350951,34
14	255817,81	9350929,91
15	255822,57	9350903,71
16	255829,72	9350879,90
17	255843,21	9350865,61
18	255855,12	9350854,50
19	255866,23	9350844,98
20	255851,35	9350846,23
21	255835,80	9350841,93
22	255840,35	9350831,33

 <p><b>PREFEITURA MUNICIPAL DO NATAL</b> SECRETARIA MUNICIPAL DE MEIO AMBIENTE E URBANISMO</p>	<p>LOCALIZAÇÃO MUNICIPAL</p> 	<p>LEGENDA:</p> <ul style="list-style-type: none"> <li> Vértices</li> <li> Dunas 2017</li> <li> Limite de Bairros</li> </ul>	 <p>PROJEÇÃO UNIVERSAL TRANSVERSA DE MERCATOR DATUM - SIRGAS 2000 UTM - Zona 25S MERIDIANO CENTRAL: 33W</p>
	<p>Duna 39</p>		
<p>FORNE DE DADOS: BASE CARTOGRÁFICA DO DGSIG.</p>	<p>ELABORAÇÃO: DGSIG JULHO/2018</p>		