




VÉRTICE	X	Y			
1	252416,68	9351442,75	38	252791,73	9351132,79
2	252431,76	9351459,82	39	252781,81	9351127,63
3	252443,67	9351471,33	40	252768,45	9351116,06
4	252451,61	9351482,44	41	252762,32	9351113,08
5	252461,93	9351489,98	42	252755,51	9351114,04
6	252476,21	9351498,71	43	252750,42	9351117,28
7	252484,95	9351506,25	44	252742,87	9351136,21
8	252488,12	9351510,62	45	252740,30	9351140,22
9	252501,22	9351499,90	46	252732,99	9351148,08
10	252507,57	9351491,17	47	252730,14	9351150,62
11	252514,31	9351480,06	48	252726,64	9351156,20
12	252516,30	9351466,56	49	252703,60	9351174,61
13	252518,68	9351457,43	50	252691,81	9351185,96
14	252535,75	9351434,42	51	252676,15	9351203,29
15	252550,43	9351412,59	52	252661,56	9351216,13
16	252575,83	9351387,58	53	252654,49	9351218,33
17	252592,90	9351372,50	54	252645,84	9351224,32
18	252613,53	9351359,41	55	252638,14	9351235,98
19	252629,01	9351344,72	56	252621,47	9351254,23
20	252643,30	9351332,02	57	252585,36	9351283,20
21	252653,62	9351326,46	58	252571,60	9351283,31
22	252671,88	9351323,29	59	252569,30	9351285,26
23	252681,65	9351324,72	60	252564,40	9351289,94
24	252697,75	9351308,05	61	252539,54	9351313,82
25	252723,05	9351283,33	62	252516,64	9351334,90
26	252743,85	9351262,35	63	252495,37	9351359,05
27	252755,98	9351249,91	64	252485,59	9351368,18
28	252761,57	9351237,17	65	252485,34	9351377,26
29	252769,90	9351227,64	66	252487,33	9351387,19
30	252780,22	9351214,94	67	252494,07	9351402,67
31	252790,15	9351203,04	68	252496,85	9351412,98
32	252804,43	9351191,92	69	252483,36	9351416,56
33	252812,77	9351185,18	70	252469,07	9351416,95
34	252817,53	9351176,84	71	252455,97	9351416,95
35	252816,74	9351168,51	72	252448,83	9351413,78
36	252812,37	9351155,41	73	252444,31	9351409,63
37	252801,26	9351142,31	74	252441,32	9351412,52
			75	252432,70	9351422,87
			76	252416,20	9351437,62

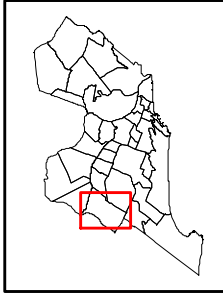
 **PREFEITURA MUNICIPAL DO NATAL**  
SECRETARIA MUNICIPAL DE MEIO AMBIENTE E URBANISMO

**Duna 29**




Fonte de dados: Base Cartográfica do DGSIG.

Elaboração: DGSIG  
Julho/2018


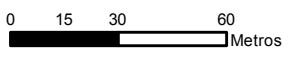
**LOCALIZAÇÃO MUNICIPAL**



**LEGENDA:**

-  Vértices
-  Dunas 2017
-  Limite de Bairros

**PROJEÇÃO UNIVERSAL TRANSVERSA DE MERCATOR**  
DATUM - SIRGAS 2000  
UTM - Zona 25S  
MERIDIANO CENTRAL: 33W

0 15 30 60  
Metros