
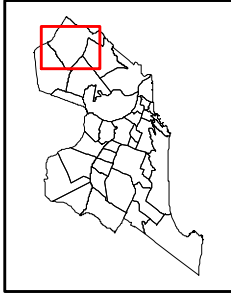








| VÉRTICE | X | Y |
|---------|-----------|------------|
| 1 | 248348,12 | 9367504,94 |
| 2 | 248331,44 | 9367510,93 |
| 3 | 248320,31 | 9367512,84 |
| 4 | 248303,59 | 9367509,59 |
| 5 | 248295,74 | 9367505,66 |
| 6 | 248303,07 | 9367487,51 |
| 7 | 248299,32 | 9367481,08 |
| 8 | 248287,76 | 9367486,23 |
| 9 | 248265,61 | 9367505,62 |
| 10 | 248246,27 | 9367516,54 |
| 11 | 248216,66 | 9367527,85 |
| 12 | 248191,39 | 9367541,70 |
| 13 | 248166,49 | 9367543,86 |
| 14 | 248191,97 | 9367605,11 |
| 15 | 248199,39 | 9367612,54 |
| 16 | 248212,65 | 9367602,14 |
| 17 | 248228,93 | 9367587,07 |
| 18 | 248242,34 | 9367583,07 |
| 19 | 248265,21 | 9367587,83 |
| 20 | 248284,16 | 9367585,18 |
| 21 | 248299,66 | 9367586,57 |
| 22 | 248318,29 | 9367568,24 |
| 23 | 248330,77 | 9367554,48 |
| 24 | 248339,05 | 9367528,55 |

| | | | |
|---|--|---|--|
|  <p>PREFEITURA MUNICIPAL DO NATAL SECRETARIA MUNICIPAL DE MEIO AMBIENTE E URBANISMO</p> | <p>LOCALIZAÇÃO MUNICIPAL</p>  | <p>LEGENDA:</p> <ul style="list-style-type: none">  Vértices  Dunas 2017  Limite de Bairros |  <p>PROJEÇÃO UNIVERSAL TRANSVERSA DE MERCATOR DATUM - SIRGAS 2000 UTM - Zona 25S MERIDIANO CENTRAL: 33W</p> |
| | <p>Duna 02</p> | | |
| <p>FONTE DE DADOS: BASE CARTOGRÁFICA DO DGSIG.</p> | <p>ELABORAÇÃO: DGSIG JULHO/2018</p> | | |