
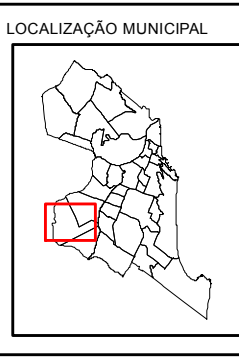


VÉRTICE	X	Y	31	248312,00	9353983,43
1	247706,57	9354830,24	32	248288,19	9354022,32
2	247794,51	9354883,77	33	248269,94	9354045,34
3	247851,86	9354749,94	34	248245,01	9354070,92
4	247867,15	9354757,59	35	248229,45	9354096,94
5	247893,92	9354719,36	36	248219,14	9354121,54
6	247916,86	9354723,18	37	248206,43	9354144,56
7	247943,62	9354673,48	38	248188,97	9354157,26
8	247920,68	9354658,18	39	248164,37	9354161,23
9	247989,50	9354509,07	40	248142,93	9354174,72
10	247951,27	9354486,12	41	248131,82	9354174,72
11	247997,15	9354344,66	42	248070,12	9354226,74
12	248016,27	9354337,01	43	248018,38	9354255,98
13	248207,44	9354424,95	44	247970,00	9354264,58
14	248222,74	9354382,89	45	247923,38	9354285,66
15	248264,80	9354405,83	46	247894,67	9354321,99
16	248360,38	9354176,42	47	247876,96	9354414,41
17	248452,15	9354222,30	48	247879,41	9354450,95
18	248562,73	9353912,13	49	247866,71	9354490,64
19	248620,76	9353749,34	50	247850,19	9354511,59
20	248645,72	9353756,68	51	247836,93	9354557,47
21	248654,11	9353727,04	52	247862,63	9354594,76
22	248643,24	9353724,20	53	247868,78	9354616,79
23	248613,38	9353738,56	54	247859,44	9354628,77
24	248568,39	9353794,51	55	247821,19	9354640,48
25	248510,44	9353831,03	56	247808,88	9354630,63
26	248420,75	9353863,57	57	247784,56	9354630,22
27	248400,75	9353865,82	58	247724,36	9354711,69
28	248317,63	9353923,81	59	247743,67	9354723,21
29	248308,51	9353956,10	60	247749,23	9354771,63
30	248314,29	9353972,33	61	247746,85	9354805,76
			62	247731,77	9354820,05





PREFEITURA MUNICIPAL DO NATAL
 SECRETARIA MUNICIPAL DE MEIO AMBIENTE E URBANISMO


Duna 15


FONTE DE DADOS: BASE CARTOGRÁFICA DO DGSIG.
 ELABORAÇÃO: DGSIG JULHO/2018



LEGENDA:

-  Vértices
-  Dunas 2017
-  Limite de Bairros


 PROJEÇÃO UNIVERSAL TRANSVERSA DE MERCATOR
 DATUM - SIRGAS 2000
 UTM - Zona 25S
 MERIDIANO CENTRAL: 33W


 0 40 80 160
 Metros