

Resultados de Políticas Públicas interferindo no “crescimento” do Maior Cajueiro do Mundo(Parnamirim-RN)



ALIAN PAIVA DE ARRUDA
Orientadora: Ms. Maria Cristina C. Araújo

Objetivo Geral:


- ✓ Analisar as intervenções do Estado, através de políticas públicas de turismo, junto ao Maior Cajueiro do Mundo, desde a década de 1990 até os dias atuais.

Objetivos específicos:

- ✓ Elucidar a importância do Maior Cajueiro do Mundo para comunidade local.
- ✓ Conhecer como vem se dando as intervenções do Estado junto a este recurso turístico natural de forma a garantir o seu crescimento

Problemática:

- ✓ A falta de espaço físico sufoca o Maior Cajueiro do Mundo. O seu entorno rodeado por grades e telas, intensamente urbanizado o impede de continuar crescendo.





Fonte: Alian Paiva de Arruda

- **ONDE ESTÁ O MAIOR CAJUEIRO DO MUNDO?**

O Maior Cajueiro do Mundo como vetor da atividade turística e as mudanças sócio-espaciais ocorridas na localidade de Pirangi do Norte

- **POLÍTICAS PÚBLICAS PARA O DESENVOLVIMENTO DA ATIVIDADE TURÍSTICA, E SUA INFLUÊNCIA NO ENTORNO DO MCM**

PRODETUR/RN/II, em fase de execução

A atuação do Estado em defesa do uso do Maior Cajueiro do Mundo

- **RESULTADOS DAS POLÍTICAS PÚBLICAS URBANIZADO SEU ENTORNO, COMO CONTINUAR CRESCENDO?**

A comunidade local, um olhar sobre este Cajueiro

As perspectivas de futuro sobre o olhar do Estado


ONDE ESTÁ O MAIOR CAJUEIRO DO MUNDO?

- ✓ **Praia de Pirangi do Norte, PARNAMIRIM/RN, Região Metropolitana de Natal;**
- ✓ A Localidade de Pirangi do Norte manteve suas características nativas até a década de 1960;
- ✓ Investimentos em infra-estrutura energia elétrica e estradas;
- ✓ Início do processo de urbanização: novos moradores de municípios vizinhos e a chegada das segundas-residências.



O Maior Cajueiro do Mundo como vetor da atividade turística

- ✓ Do anonimato a ícone do turismo Potiguar;
- ✓ Registrado no *Guinness*, O Livro dos Recordes, em 1981
- ✓ Clima quente, binômio sol-mar e paisagem natural exótica



Fonte: *Guinness*, O Livro dos Recordes (1994, p.69).

Visitantes no ano de 1978



Fonte: Anália Araújo, arquivo pessoal

Visitantes no ano de 2006



Fonte: Alian Paiva. Pesquisa de campo,
julho de 2006

Escala local e regional:

✓ Relevância econômica do Maior Cajueiro do Mundo para a localidade de Pirangi do Norte e municípios do entorno

✓ Gerador de emprego e renda de forma direta e indireta

✓ Praia incluída na rota nacional e internacional do turismo potiguar, refuncionalização do território

Número de visitantes ao Maior Cajueiro do Mundo no período de 2000 à 2005

ANO	Nº DE VISITANTES
2000	147.678
2001	206.661
2002	205.348
2003	195.427
2004	185.881
2005	196.167

Fonte: AELP, 2006

Reestruturando o território...

- ✓ Transformações urbanas comum ao Litoral Oriental Potiguar, a partir da década de 1960
- ✓ novas formas
- ✓ Ocupações: comunidade litorânea, segundas-residências e pelo turismo
- ✓ melhorias em infraestrutura garantir a acessibilidade



Fonte: DER

RN 063: Trechos Ponta Negra-Pirangi e Pirangi do Norte-Pirangi do Sul, 1960

- ✓ Investimentos em acessos viários
- ✓ Criação de espaços complementares à atividade turística (meios de hospedagem, restaurantes, entretenimento, outros)
- ✓ Transformação da localidade em um destino turístico
- ✓ Novos moradores: trabalhadores da atividade turística (formal ou informal), trabalhadores que diariamente migram à Natal.
- ✓ Pessoas oriundas de outros Municípios e Estados brasileiros passam a ser moradores de Pirangi do Norte

Pirangi do Norte em vários cenários:



Fonte: Alian Paiva de Arruda. Pesquisa de campo, julho de 2006

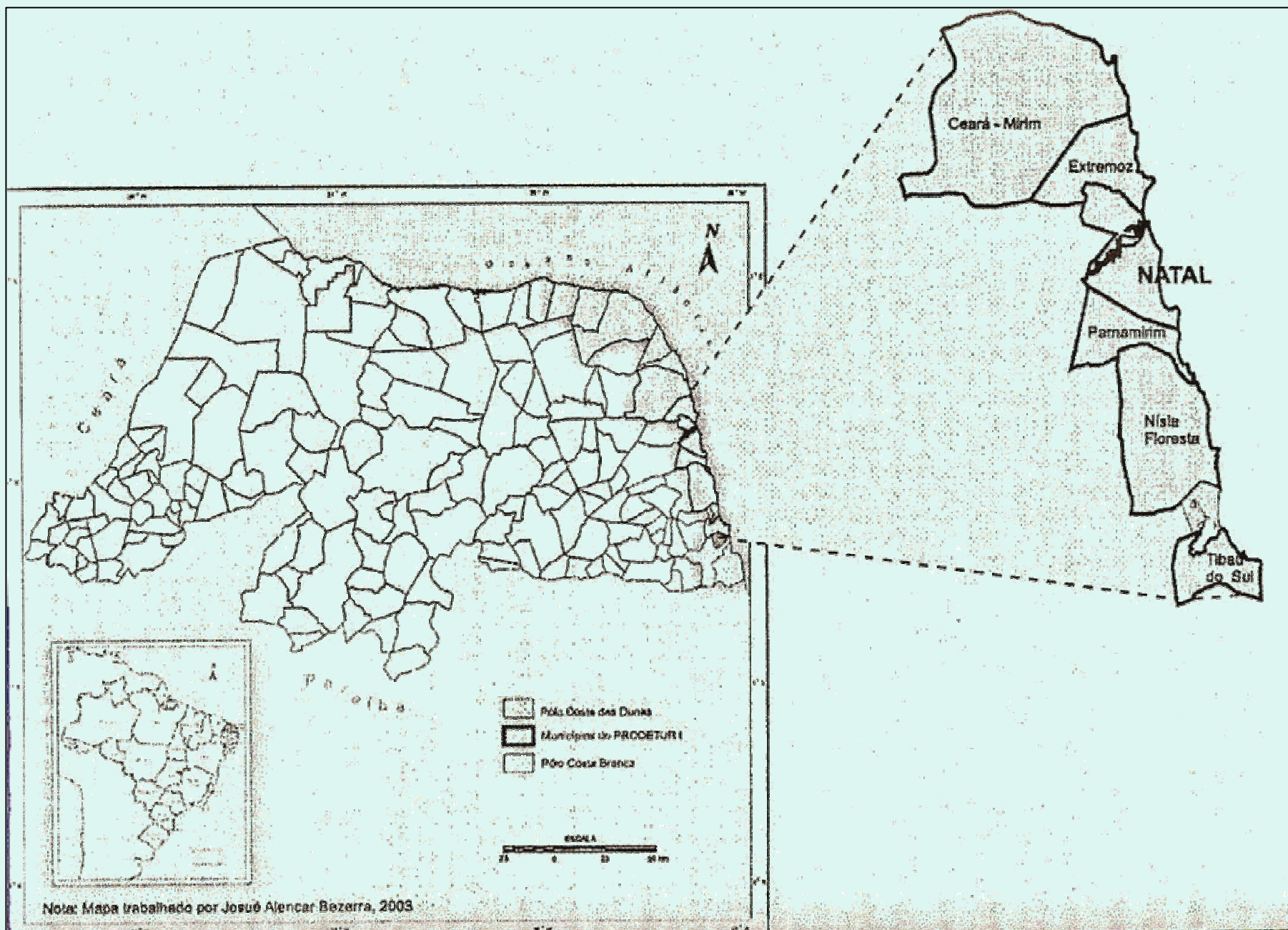
POLÍTICAS PÚBLICAS PARA O DESENVOLVIMENTO DA ATIVIDADE TURÍSTICA E SUA INFLUÊNCIA NO ENTORNO DO MAIOR CAJUEIRO DO MUNDO

- ✓ Políticas Públicas para o Desenvolvimento do Turismo no Nordeste, legitimadoras do Estado e base do desenvolvimento das sociedades;
- ✓ Década de 1980: política de “megaprojetos turísticos” no RN obra Parque das Dunas/Via Costeira, insere Natal, Litoral Oriental do Estado, na atividade turística
- ✓ Objetivo: inserir a Região Nordeste, com potencialidades turísticas, nas rotas do turismo doméstico e internacional
- ✓ Década de 1990: Programa de Desenvolvimento do Turismo no Nordeste-**PRODETUR/NE**, recursos públicos federais, estaduais e internacionais

PRODETUR/NE

- ✓ Investimento de UU\$ 670 milhões em: aeroportos, vias de acesso, saneamento básico, desenvolvimento institucional, preservação do meio ambiente
- ✓ PRODETUR/RN: investimento de U\$ 44 milhões, período de 1996 a 2000:
- ✓ Ampliação do Aeroporto Augusto Severo
- ✓ Implantação e implementação de acessos viários às principais praias (ROTA DO SOL)
- ✓ Apoio institucional aos órgãos ligados diretamente com atividade turística: SETUR, DER, Coordenadoria do Meio Ambiente
- ✓ Planos Diretores dos municípios contemplados pelo PRODETUR/RN: Tibau do Sul, Nísia Floresta, Parnamirim, Ceará-Mirim e Extremoz.

Municípios contemplados com os investimentos do PRODETUR/RN



Resumo dos principais indicadores do turismo, resultado dos investimentos da primeira fase do PRODETUR/RN:

Indicadores avaliados	Ano 1995	Ano 2001	Percentual
Fluxo turistas RN	588 mil/ano	1.419 mil/ano	141%
Fluxo estrangeiros	37.632/ano	142.000/ano	277%
Receita	US\$ 138 milhões	US\$ 216 milhões	56%
Leitos hoteleiros	12.915	26.353	104%
Empregos	95.000	240.000	152%

Fonte: <<http://www.setur.rn.gov.br/index1.html>> , acesso em: 19/07/2006

Nota: Organização Alian Paiva de Arruda

PRODETUR/RN II, em fase de execução

- ✓ Deficiências foram apontadas entre elas a ameaça à sustentabilidade desta atividade econômica
- ✓ Investimentos na estruturação do município garantir o efetivo controle do uso do solo e dos recursos naturais existentes
- ✓ Complementar infraestrutura instalada na primeira fase do Programa
- ✓ Localidade de Pirangi: obras de saneamento básico, no entorno do Maior Cajueiro do Mundo



Fonte: Alian Paiva de Arruda.
Pesquisa de campo, setembro de 2006

RESULTADOS DE POLÍTICAS PÚBLICAS DE TURISMO INTERFERINDO NO “CRESCIMENTO” DO MAIOR CAJUEIRO DO MUNDO(PARNAMIRIM-RN)

O atrativo turístico...

- ✓ 1996,Convênio entre SETUR e a PETROBRAS, investimento de R\$ 94.279,09, ao longo de 10 anos
- ✓ melhorias na infra-estrutura, boxes para comercialização do artesanato, grades de contenção
- ✓ Ano de 2000,Convênio firmado entre a SETUR e a AELP, administração compartilhada
- ✓ Objetivo da AELP garantir a sobrevivência do vetor turístico da localidade
- ✓ **Proibição da poda da árvore no ano de 2000**



Fonte: Alian Paiva de Arruda. Pesquisa de campo, setembro de 2006

O ENTORNO URBANIZADO... Como continuar crescendo?

- ✓ Faltam ações públicas para solucionar o problema: falta de espaço físico para que a árvore continue crescendo
- ✓ O entorno urbanizado, rodovias, segundas residências, comércio, etc.
- ✓ Instância estadual, municipal e comunidade local reconhecem o problema
- ✓ Unidade de Conservação prevista no Plano Diretor do Município que ainda não foi implementada, o primeiro passo.



Fonte: Alian Paiva de Arruda, Pesquisa de campo,
julho de 2006

A comunidade local, um olhar sobre este Cajueiro


- ✓ Agentes sociais envolvidos: moradores de Pirangi do Norte e localidades vizinhas, empresários e moradores do entorno
- ✓ Iniciativa privada: Associação dos Empresários do Litoral de Parnamirim- AELP e Associação do Vendedores de Artesanato do Cajueiro-AVAC
- ✓ Iniciativas: elaboração de um anteprojeto que visa garantir a sobrevivência do Maior Cajueiro do Mundo: o “Complexo Turístico do Cajueiro de Pirangi”, com a liberação de uma área de 20% de terreno para que este continue crescendo



Imagens do “Complexo Turístico do Cajueiro de Pirangi” artesanato
Fonte: AELP, setembro de 2006

Praça do Cajueiro:

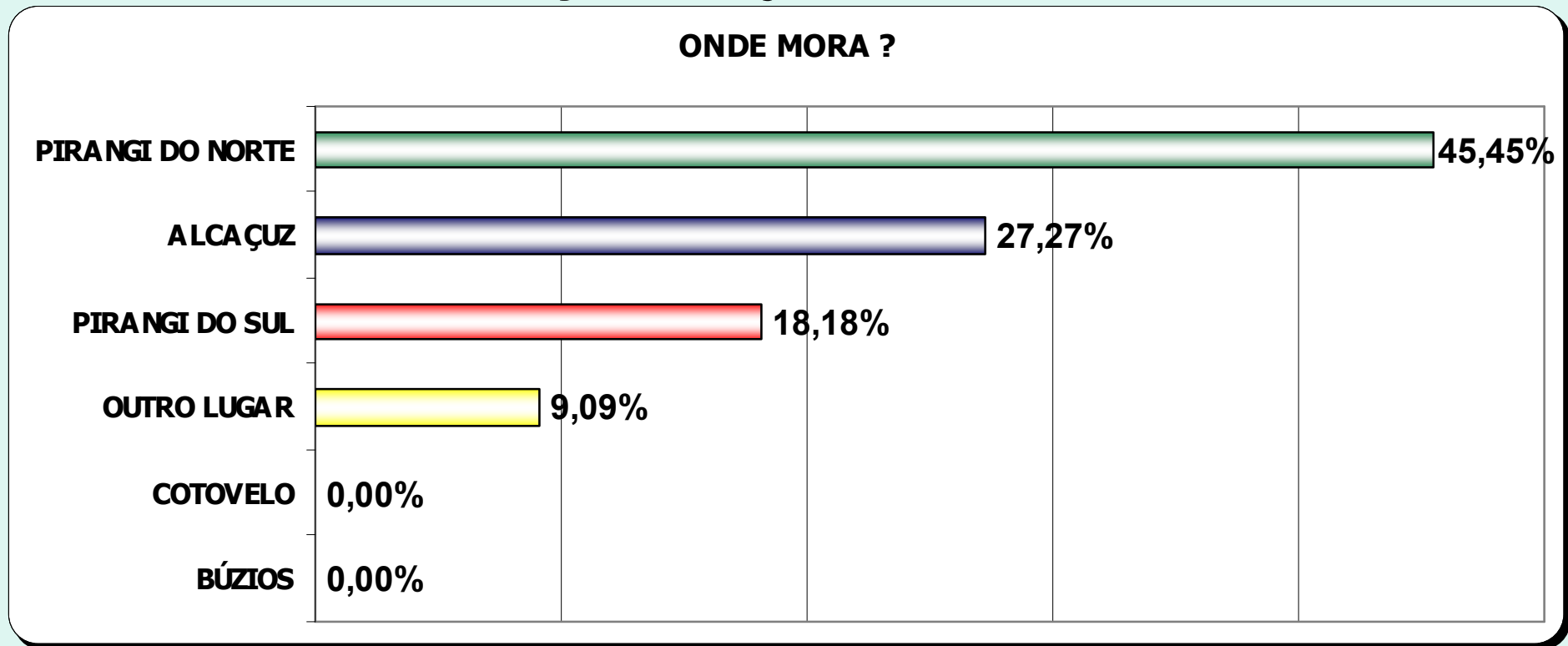
- ✓ Para a execução deste projeto faz-se necessário a remoção das lojas da Praça do Cajueiro
- ✓ Descrença da maioria dos lojistas quanto a eficácia deste projeto
- ✓ O crescimento se dá em todos os sentidos
- ✓ Principais aspectos negativos: acessibilidade do turista às lojas, valor do condomínio, passarão de proprietários a inquilinos
- ✓ O recurso turístico é imprescindível a sobrevivência da maioria destes comerciantes



Fonte: Alian Paiva de Arruda.
Pesquisa de campo, julho de 2006

Relevância da atividade

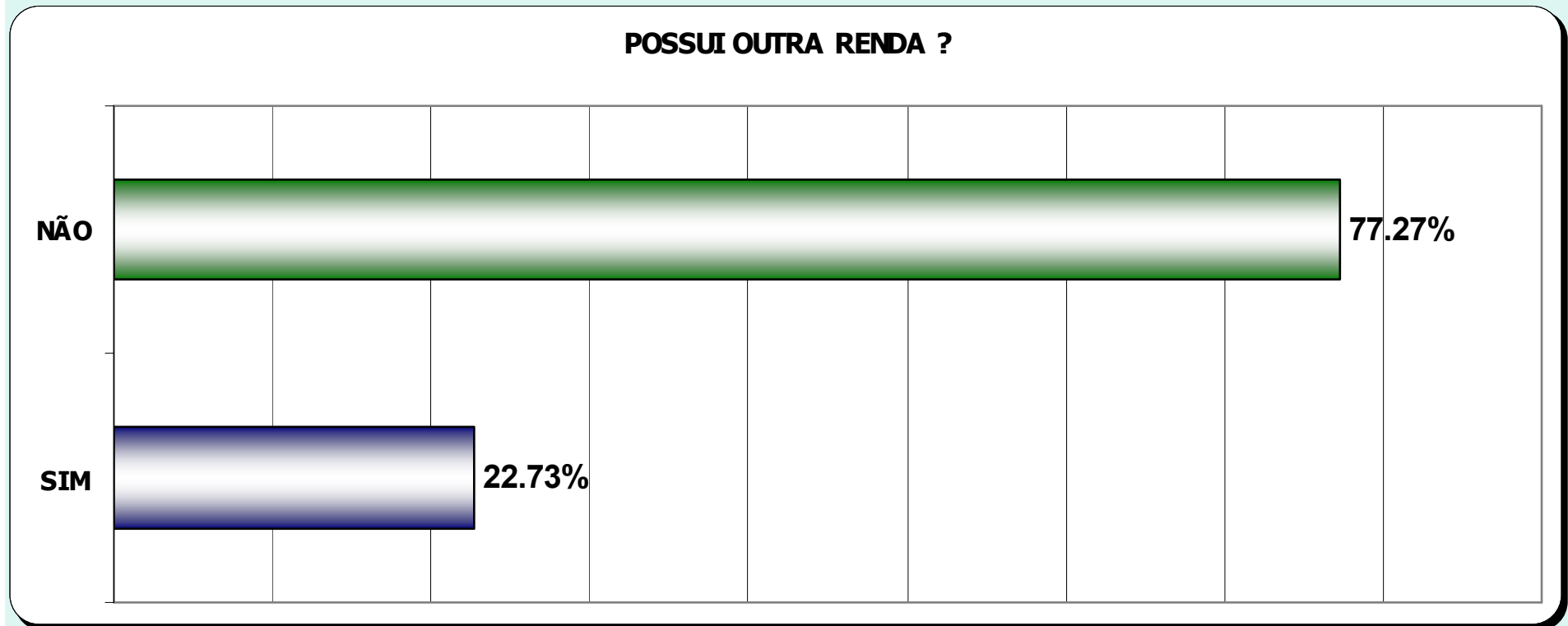
Localidades beneficiadas pela atividade econômica desenvolvida na Praça do Cajueiro



Fonte: Alian Paiva de Arruda. Pesquisa de campo, setembro de 2006

Relevância da atividade

Dependência financeira dos lojistas da Praça do Cajueiro em função do Maior Cajueiro do Mundo.

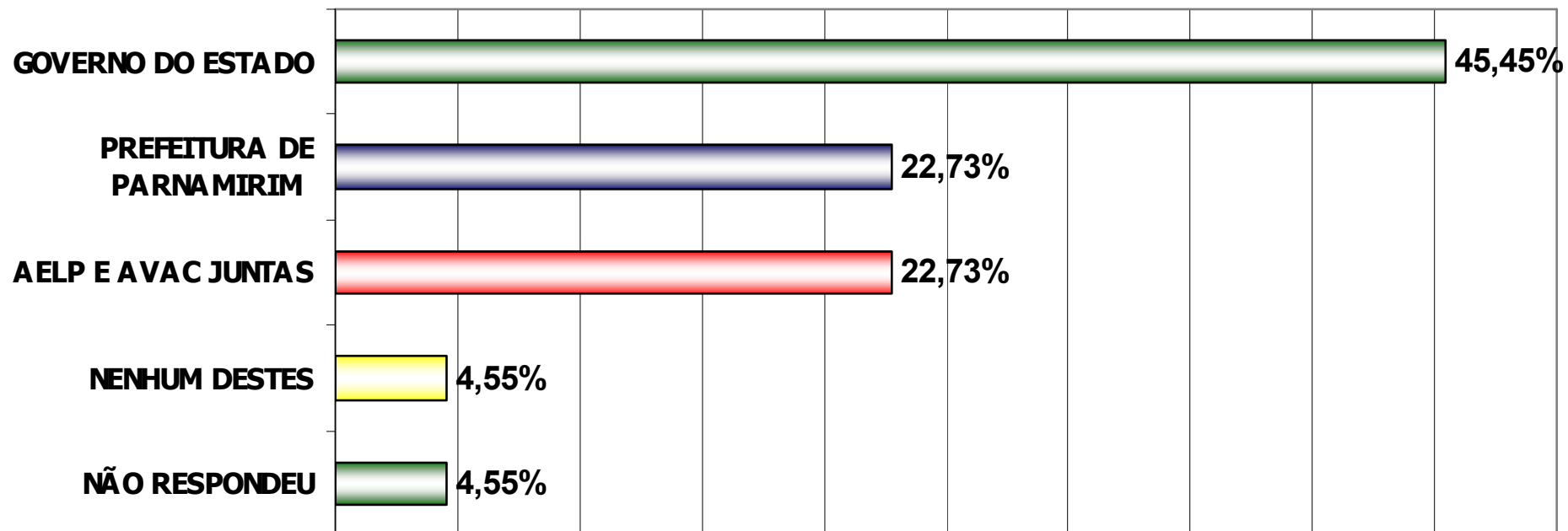


Fonte: Alian Paiva de Arruda. Pesquisa de campo, setembro de 2006

Sobre o futuro do Maior Cajueiro do Mundo

Opiniões dos lojistas sobre quem decidirá o futuro do Maior Cajueiro do Mundo.

A QUEM CABE DECIDIR O FUTURO DO CAJUEIRO ?



Fonte: Alian Paiva de Arruda. Pesquisa de campo, setembro de 2006

As perspectivas de futuro sobre o olhar do Estado

Instância Estadual:

✓SETUR: nenhuma intervenção a curto, médio prazo.

✓IDEMA – Subcoordenadoria do Gerenciamento Costeiro:

Atuação deste órgão se fará em caso extremo, haja visto que o município de Parnamirim possui autonomia para ordenamento do uso do solo no entorno do Maior Cajueiro do Mundo

Primeiro passo implementar a Unidade de Conservação do Cajueiro de Pirangi

Até o momento não existe nenhum projeto para ser executado, que tenha sido ou esteja para ser licenciado por este órgão.

✓DER – Divisão Especial de Projetos: nenhum projeto previsto

Instância Municipal:

✓Reconhecimento da necessidade de intervenção, porém sem possibilidades técnicas de implementar a Unidade de Conservação e delimitar sua área de influência.

✓Portanto, o entorno do Maior Cajueiro do Mundo encontra-se em contínuo processo de urbanização

Antes de trilhar novos caminhos afirmamos:

- ✓ A Atividade turística no Litoral Oriental Potiguar é de extrema relevância econômica para esta porção do RN
- ✓ O Cajueiro de Pirangi é um dos vetores de desenvolvimento econômico para a localidade de Pirangi do Norte
- ✓ A própria infra-estrutura criada para o desenvolvimento da atividade turística, resultante de políticas públicas do Estado, hoje, ameaça o Maior Cajueiro do Mundo,
- ✓ A solução do problema não está em pauta na instância estadual nem municipal, demonstrando que o Estado não está intervindo à contento.

- ✓ Necessidade intervenções a curto prazo para que este ícone não retorne ao anonimato.
- ✓ A solução deste problema inclui ações governamentais e a participação da sociedade civil organizada
- ✓ Consciência da relevância deste recurso turístico para Pirangi do Norte, através da educação.
- ✓ Articulação dos agentes diretamente envolvidos de forma organizada: em Associações, ONG's, Conselhos Comunitários, outros
- ✓ Implementação da Unidade de Conservação do Cajueiro de Pirangi com vista a garantir o desenvolvimento sustentável deste vegetal e assim garantir seu uso enquanto recurso turístico para as gerações atuais e futuras.
- ✓ O que só será possível com a consciência do poder de atuação de cada um dos cidadãos envolvidos.

Obrigada!

Alian Paiva de Arruda

alianpaiva@yahoo.com.br

Coordenadora do Setor de Vigilância Ambiental em
Saúde- SMS/Natal

Graduada em Licenciatura em Geografia - CEFET-RN

Mestranda do Programa de Pós-Graduação e
Pesquisa em Geografia – UFRN